Program rozvoje obce
Velká Jesenice

2026-2031

Prosinec 2025

Zpracovatel:
Obec Velká Jesenice
Velká Jesenice 188, 552 24
IČO: 00273163

V rámci zpracovatelské organizace dokument vytvořily:
- Ing. Vladimír Uhnavý: +420 734 280 478, 2mistostarosta@velkajesenice.cz
- Monika Fraňková: +420 721 969 730, info@velkajesenice.cz

Obsah

Úvod ... 6
1. Analytická část ... 7
1.1 Charakteristika obce Velká Jesenice ... 7
1.1.1 Území ... 7
1.1.2 Obyvatelstvo ... 11
1.1.3 Hospodářství ... 13
1.1.4 Infrastruktura ... 17
1.1.5 Vybavenost obce ... 19
1.1.6 Životní prostředí ... 21
1.1.7 Správa obce ... 26
1.2 Vyhodnocení dotazníkového šetření ... 33
1.3 Výsledky veřejného projednávání ... 42
1.4 Východiska pro návrhovou část ... 44
1.4.1 Potenciál vyplývající z analýzy současného stavu ... 44
1.4.2 Návaznost na jiné strategické dokumenty ... 46
1.4.3 Limity rozvoje ... 47
1.4.4 SWOT analýza ... 47
2. Strategická část ... 51
2.1 Vize ... 53
2.2 Klíčové oblasti rozvoje ... 53
2.2.1 Klíčová oblast rozvoje: INFRASTRUKTURA ... 55
2.2.2 Klíčová oblast rozvoje: ŽIVOTNÍ PROSTŘEDÍ ... 58
2.2.3 Klíčová oblast rozvoje: VOLNÝ ČAS A PAMÁTKY ... 61
2.3 Podpora realizace Programu rozvoje ... 63
3. Akční plán ... 64
4. Implementační část ... 69
4.1 Systém řízení a organizačního zajištění naplňování Programu rozvoje ... 69
4.2 Systém financování Programu rozvoje ... 70
4.3 Systém aktualizace Programu rozvoje ... 71
4.4 Systém monitoringu a vyhodnocování realizace Programu rozvoje ... 71
Použité zdroje ... 76
Přílohy ... 78

Seznam obrázků, grafů, schémat a tabulek

Obrázek 1: Geografická poloha obce Velká Jesenice ... 8
Obrázek 2: Znak obce Velká Jesenice ... 9
Obrázek 3: Vlajka obce Velká Jesenice ... 9
Obrázek 4: Záplavová území ... 22
Obrázek 5: Skupiny půdních typů na území obce Velká Jesenice ... 23
Obrázek 6: Ochrana ZPF v obci Velká Jesenice ... 25
Obrázek 7: Ohroženost půd vodní erozí na území obce Velká Jesenice ... 25
Obrázek 8: Potencionální ohroženost ZPF větrnou erozí na území obce Velká Jesenice ... 26

Graf 1: Struktura druhů pozemků půdního fondu v obci Velká Jesenice k 31. 12. 2024 (v %) ... 10
Graf 2: Zemědělská a nezemědělská půda v obci Velká Jesenice podle druhů pozemků (v %) ... 24
Graf 3: Vyhodnocení dotazníkového šetření – otázka č. 1 ... 33
Graf 4: Vyhodnocení dotazníkového šetření – otázka č. 2 ... 34
Graf 5: Vyhodnocení dotazníkového šetření – otázka č. 6 ... 36
Graf 6: Vyhodnocení dotazníkového šetření – otázka č. 7 ... 36
Graf 7: Vyhodnocení dotazníkového šetření – otázka č. 8 ... 37
Graf 8: Vyhodnocení dotazníkového šetření – otázka č. 9 ... 37
Graf 9: Vyhodnocení dotazníkového šetření – otázka č. 10 ... 38
Graf 10: Vyhodnocení dotazníkového šetření – otázka č. 12 ... 39
Graf 11: Vyhodnocení dotazníkového šetření – otázka č. 13 ... 39
Graf 12: Vyhodnocení dotazníkového šetření – otázka č. 14 ... 39
Graf 13: Vyhodnocení dotazníkového šetření – otázka č. 15 ... 40
Graf 14: Vyhodnocení dotazníkového šetření – otázka č. 16 ... 40
Graf 15: Vyhodnocení dotazníkového šetření – otázka č. 17 ... 40
Graf 16: Vyhodnocení dotazníkového šetření – otázka č. 19 ... 41

Schéma 1: Struktura strategické části Programu rozvoje obce Velká Jesenice (2026-2031) ... 52
Schéma 2: Klíčová oblast rozvoje – INFRASTRUKTURA ... 55
Schéma 3: Klíčová oblast rozvoje – ŽIVOTNÍ PROSTŘEDÍ ... 58
Schéma 4: Klíčová oblast rozvoje – VOLNÝ ČAS A PAMÁTKY ... 61
Schéma 5: Systém řízení a organizačního zajištění naplňování Programu rozvoje obce Velká Jesenice (2026-2031) ... 69
Schéma 6: Vazby systému financování Programu rozvoje obce Velká Jesenice (2026-2031) ... 70

Tabulka 1: Skladebnost správní, technické, evidenční a sídelní struktury v obci Velká Jesenice 7
Tabulka 2: Struktura pozemků půdního fondu v obci Velká Jesenice podle k.ú. k 20. 4. 2025 (m^2)..... 10
Tabulka 3: Počet obyvatel obce Velká Jesenice dle pohlaví v letech 2009-2024 11
Tabulka 4: Věková struktura a průměrný věk obyvatelstva v obci Velká Jesenice v letech 2001-2023..... 11
Tabulka 5: Vzdělanost obyvatelstva obce Velká Jesenice v letech 2001, 2011, 2021..... 12
Tabulka 6: Zájmové spolky a sdružení mající sídlo v obci Velká Jesenice 13
Tabulka 7: Podnikatelské subjekty s jedním a více zaměstnanci se sídlem v obce Velká Jesenice k 12. 5. 2025 13
Tabulka 8: Zaměstnanost ekonomicky aktivních obyvatel v obci Velká Jesenice v roce 2021 14
Tabulka 9: Statistika nezaměstnanosti v obci Velká Jesenice v letech 2014-2024 15
Tabulka 10: Vyjížďka do zaměstnání v obci Velká Jesenice v letech 2001 a 2011 a 2021 15
Tabulka 11: Informace o domovním a bytovém fondu v obci Velká Jesenice v roce 2011..... 19
Tabulka 12: Informace o domovním a bytovém fondu v obci Velká Jesenice v roce 2021..... 19
Tabulka 13: Počet dětí / žáků v ZŠ a MŠ v obci Velká Jesenice ve školních letech 2020/2021-2024/2025 20
Tabulka 14: Zastoupení ZPF a nezemědělské půdy v obci Velká Jsenice k 15.6. 2025 (v m^2) 23
Tabulka 15: Vývoj plánovaného a skutečného rozpočtu obce Velká Jesenice v letech 2022-2024..... 28
Tabulka 16: Příklady investičních akcí uskutečněných v obci Velká Jesenice v letech 2013-2025 29
Tabulka 17: Stavby ve vlastnictví obce Velká Jesenice podle jednotlivých katastrálních území 31
Tabulka 18: Vyhodnocení dotazníkového šetření – otázka č.3..... 34
Tabulka 19: Vyhodnocení dotazníkového šetření – otázka č. 5..... 35
Tabulka 20: Vyhodnocení dotazníkového šetření – otázka č. 11..... 38
Tabulka 21: Klady a zápory v oblasti DOPRAVA 42
Tabulka 22: Klady a zápory v oblasti INFRASTRUKTURA 43
Tabulka 23: Klady a zápory v oblasti ŽIVOTNÍ PROSTŘEDÍ 43
Tabulka 24: Klady a zápory v oblasti VOLNÝ ČAS A PAMÁTKY 44
Tabulka 25: Přehled strategických a územních dokumentů..... 46
Tabulka 26: Přehled klíčových oblastí rozvoje, strategických cílů a opatření 54
Tabulka 27: Akční plán – vzor 65
Tabulka 28: Akční plán – rekonstrukce obecního úřadu 66
Tabulka 29: Akční plán – umístění retardérů na tzv. Malé straně 67
Tabulka 30: Akční plán – zlepšení stavu veřejného osvětlení 68
Tabulka 31: Sada monitorovacích ukazatelů klíčové oblasti rozvoje – INFRASTRUKTURA..... 73
Tabulka 32: Sada monitorovacích ukazatelů klíčové oblasti rozvoje – ŽIVOTNÍ PROSTŘEDÍ..... 74
Tabulka 33: Sada monitorovacích ukazatelů klíčové oblasti rozvoje – VOLNÝ ČAS A PAMÁTKY 75

Seznam zkratek a značek

BPEJ	Bonitované půdně ekologické jednotky
Čp.	Číslo popisné
ČR	Česká republika
DPH	Daň z přidané hodnoty
DSO	Dobrovolný svazek obcí
EU	Evropská unie
IREDO	Integrovaná regionální doprava
IROP	Integrovaný regionální operační program
k. ú.	Katastrální území
KHK	Královéhradecký kraj
KN	Katastr nemovitostí
KOR	Klíčová oblast rozvoje
MAS MUM	Místní akční skupina Mezi Úpou a Metují
MMR	Ministerstvo pro místní rozvoj
MŠMT	Ministerstvo školství mládeže a tělovýchovy
MZe	Ministerstvo zemědělství
MŽP	Ministerstvo životního prostředí
OP	Operační program
POÚ	Pověřený obecní úřad
SDH	Sbor dobrovolných hasičů
SFDI	Státní fond dopravní infrastruktury
SH ČMS	Sdružení hasičů Čech, Moravy a Slezska
SMS	Short message service (služba krátkých textových zpráv)
SO ORP	Správní obvod obce s rozšířenou působností
StC	Strategický cíl
SZIF	Státní zemědělský intervenční fond
ZPF	Zemědělský půdní fond
ZSJ	Základní sídelní jednotka

Úvod

Program či strategie rozvoje obce Velká Jesenice je základní plánovací dokument, který představuje hlavní nástroj řízení rozvoje obce. V podstatě definuje postup, jak se dostat z bodu A do bodu B. Bod A představuje současnost, tedy jak to v obci v současnosti vypadá, jakými různorodými prostředky obec disponuje, které služby jsou v obci k dispozici atd. Bodem B je míněn stav budoucí, kterého by měla obec v budoucnosti dosáhnout. Celý dokument je rozdělen do čtyř hlavních částí.

První, **analytická část** popisuje stávající situaci v obci a stručně ji charakterizuje. Po charakteristice obce je věnován prostor vyhodnocení dotazníkového šetření a poznatků z veřejných projednávání týkajících se rozvoje obce. Analytická část dále obsahuje východiska pro návrhovou část. Je zde rozebrán potenciál vyplývající z analýzy současného stavu, návaznost dokumentu na jiné rozvojové dokumenty, jsou definovány limity rozvoje a provedena tzv. SWOT analýza.

Ve **strategické části** je formulována vize, tedy to, o co v území usilujeme a čeho chceme dosáhnout. Vize je následně rozšířena do strategických cílů (prioritní rozvojové oblasti), které vyplynuly z vyhodnocení současného stavu a z provedených šetření (dotazníkové šetření, veřejná projednávání, konzultace s vedením obce), a na které by bylo vhodné se zaměřit, aby v obci docházelo k rozvoji. V rámci jednotlivých strategických cílů jsou navržena konkrétní opatření a aktivity, jejichž realizace by měla vést k naplnění a dosažení vytyčených strategických cílů.

Následuje **akční plán**, jehož náplní je plán realizace projektů pro nejbližší časové období, zpravidla jednoho až dvou let. Konkrétní projekty jsou blíže popsány, je zdůvodněn jejich přínos k rozvoji obce, zdroje financování a návaznost na rozpočet obce, předpokládané časové období nutné pro realizaci, místo realizace projektu atd. Projekty, jejichž realizace bude naplánována v dalších letech programového období, budou obsaženy v zásobníku projektů.

Čtvrtou, závěrečnou částí, je **implementační část**, ve které jsou obsaženy informace o organizačním zajištění realizace programu, definovány monitorovací indikátory, díky kterým lze sledovat, zda dochází k realizaci opatření a konkrétních aktivit a následně k naplňování strategických cílů. Jsou zde i informace, jak bude plán zaveden do rozhodovacích mechanismů obce. Nelze opomenout ani informace, jak bude probíhat aktualizace programového dokumentu.

Významným aspektem strategie je **zapojení veřejnosti**. Každý obyvatel obce a každý subjekt v obci působící měl možnost se vyjádřit k rozvoji obce prostřednictvím **dotazníkového šetření** (proběhlo od 28. srpna do 30. září 2025) či na **veřejném projednávání**, které proběhlo 7. 10. 2025.

Celý proces tvorby Programu rozvoje obce Velká Jesenice na období 2026-2031 byl zahájen 1. 6. 2025. Zpracování analytické části probíhalo od srpna roku 2025. Analytická část byla průběžně aktualizována, aby informace uvedené co nejvíce odpovídaly reálnému stavu. Zpracování strategické části navázalo na analytickou část. I tato část Programu rozvoje byla podle potřeby aktualizována do finální podoby.

V rámci zpracování tohoto dokumentu byly využity různorodé informační zdroje. Jmenovat lze knihy, odborné časopisy, statistické materiály, množství internetových zdrojů, strategické dokumenty celostátní, regionální a místní úrovně, které s tímto rozvojovým dokumentem souvisí či mapové podklady. Všechny použité zdroje dat jsou v práci řádně citovány a jejich kompletní přehled je uveden v závěru práce. Řada informací byla získána prostřednictvím konzultací s představiteli obce Velká Jesenice, z provedeného dotazníkového šetření a z výstupů z veřejného projednávání.

1. Analytická část

Kapitola se zabývá geografickou analýzou obce Velká Jesenice. Jedná se především o analýzu regionální (popis území) a socioekonomické geografie (obyvatelstvo, hospodářství apod.).

1.1 Charakteristika obce Velká Jesenice

Charakteristika obce je rozčleněna na sedm hlavních oblastí – území, obyvatelstvo, hospodářství, infrastruktura, vybavenost obce, životní prostředí a správa obce. Každá oblast se zabývá dílčí charakteristikou obce Velká Jesenice, která tematicky s danou oblastí souvisí.

1.1.1 Území

Geografická poloha

Obec Velká Jesenice se nachází v severovýchodních Čechách. V rámci územního členění je součástí Královéhradeckého kraje a v rámci kraje patří územně do okresu Náchod, kde se rozkládá v jeho jižní části (obrázek č. 1). Zeměpisné souřadnice obce jsou 50.3610772 N, 16.0376308 E.
Z pohledu správního spadá obec pod správní obvod obce s rozšířenou působností (SO ORP) Náchod. Funkci pověřeného obecního úřadu (POÚ) zajišťuje pro území obce město Česká Skalice.

Členění obce a základní informace o obci

Území obce se skládá ze tří částí[1] – Velká Jesenice, Veselice a Volovka. Celková rozloha obce je 1 472,4494 ha a skládá se ze tří katastrálních území (k. ú.) – Velká Jesenice (885,0662 ha), Veselice nad Metují (329,5034 ha) a Volovka (257,8817 ha). K 31. 12. 2024 zde žilo 740 trvale bydlících obyvatel, z toho 370 mužů a 370 žen. Detailněji lze obec rozdělit do pěti základních sídelních jednotek (ZSJ)[2]: Nouzín, Velká Jesenice, Veselice, Vinice a Volovka. Skladebnost jednotlivých druhů jednotek je znázorněna v tabulce č. 1.

Název obce	Část obce	Název katastrálního území	Název základní sídelní jednotky
Velká Jesenice	Velká Jesenice	Velká Jesenice	Velká Jesenice
	Veselice	Veselice nad Metují	Nouzín
			Veselice
	Volovka	Volovka	Vinice
			Volovka

Tabulka 1: Skladebnost správní, technické, evidenční a sídelní struktury v obci Velká Jesenice

Zdroj: Ministerstvo pro místní rozvoj ČR, © 2021

Z pohledu pro obec významných spádových sídel je nejblíže Česká Skalice (2 km) a Nové Město nad Metují (6 km). Obec s rozšířenou působností, kterou je Náchod, je od Velké Jesenice vzdálena 15 km. Krajské město Hradec Králové pak 23 km.

[1] Část obce je evidenční jednotka vytvářená budovami s čísly popisnými a čísly evidenčními přidělenými v jedné číselné řadě, která leží v jednom souvislém území (§27, odst. 2 zákona č. 128/2000 Sb., o obcích).

[2] Základní sídelní jednotky jsou územní jednotky, které jsou skladebné (spolu se svými díly) jak do správní (obce), tak do technické (katastrální území), evidenční (části obcí) i sídelní struktury a z toho důvodu mají velký význam pro prostorovou identifikaci (jako základní číselník, z něhož se odvozují kódy dalších prostorových jednotek) a také při přípravě a vyhodnocování sčítání lidu. ZSJ mají své územní vymezení, kterým beze zbytku vyplňují obce.

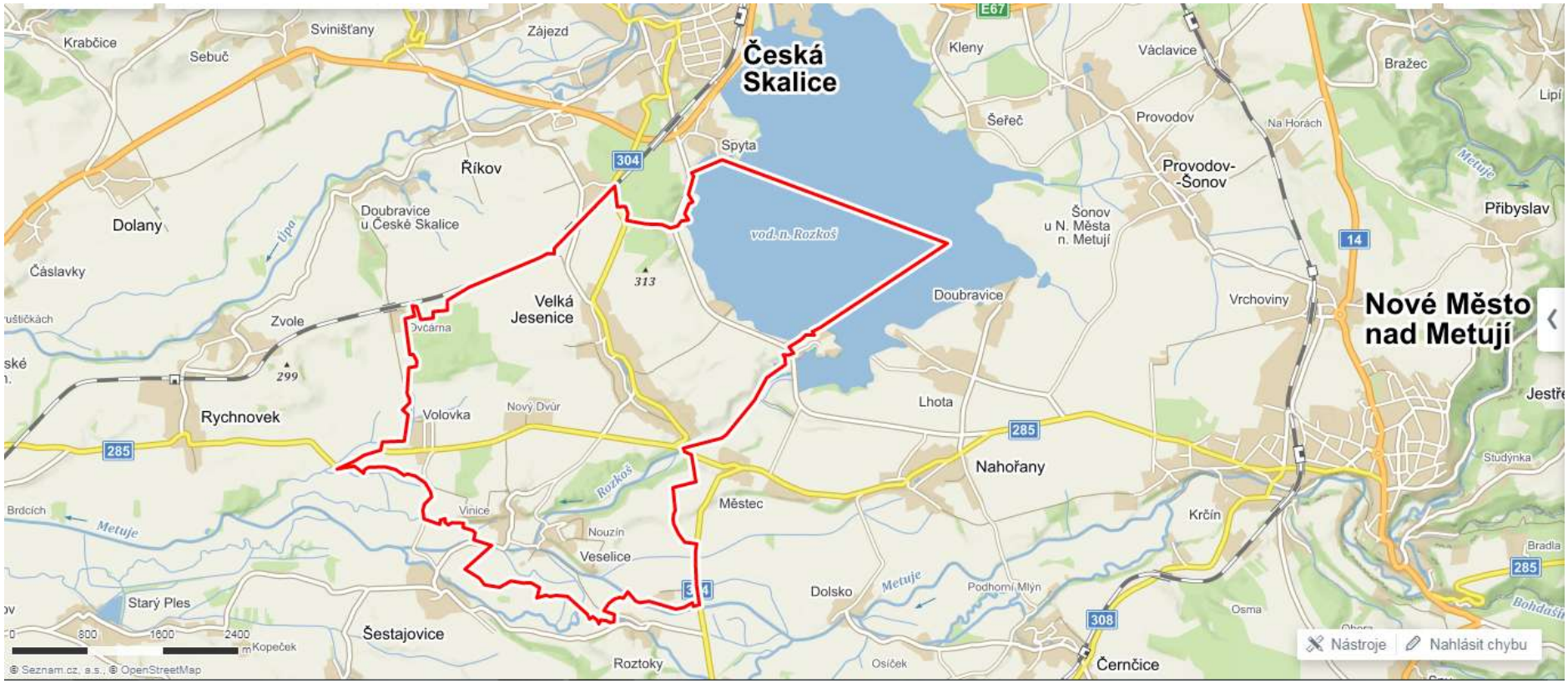

Obrázek 1: Geografická poloha obce Velká Jesenice

Zdroj: Vlastní zpracování dle Seznam.cz, a.s., 2023

Znak a vlajku (obrázky č. 2 a 3) má obec Velká Jesenice od roku 2005. Představuje dva svislé pruhy, přičemž v modrém pruhu je vzpřímený dvouocasý lev s červeným jazykem. Zelený pruh zobrazuje průčelí kaple, jež je dominantou obce. V dolní části se nachází bílý zvlněný vodorovný pruh.

Obrázek 2: Znak obce Velká Jesenice



Obrázek 3: Vlajka obce Velká Jesenice

Zdroj: Parlament České republiky, Poslanecká sněmovna, © 2025

Ráz krajiny a přírodní prostředí

Území obce Velká Jesenice patří z geomorfologického hlediska do oblasti Krkonošského podhůří v nadmořské výšce 265-295 m. n. m. Volovka leží v rovinatém terénu. Okolí obce se nachází v převážně rovinatém území. Oblast byla utvářena v hercynské soustavě a spadá do provincie České vysočiny, subprovincie Krkonošsko-jesenické soustavy a České tabule. Nejvyšší bod se nachází v k. ú. Velká Jesenice a je jím vrch Jedliny dosahující 313 m. n. m.

Územím protékají řeka Metuje a Rozkošský potok na jihu, přičemž Rozkoš se vlévá do Metuje, která se u nedaleké Jaroměře vlévá do Labe. Na Metuji i na Rozkoši je stanoveno záplavové území. Dále obec Velká Jesenice spadá pod území zvláštní povodně vodní nádrže Rozkoš. Vodní nádrž Rozkoš leží právě na Rozkošském potoce, je však naplňována umělým přivaděčem z řeky Úpy. Funkce vodního díla je následující: ochrana před povodněmi, regulace průtoků v Labi, rekreační a chovná. Veselice se nachází blízko řeky Metuje a starého koryta řeky, tzv. Staré Metuje.

V místní části Velká Jesenice se na Jesenickém potoce rozprostírají dva rybníky (Velký a Malý), boční účelová nádrž a několik máchadel. Ve Veselici je rybník a požární nádrž. Na návsi ve Volovce se nachází rybník.

Obec se rozprostírá v oblasti s mírně teplým až vlhkým klimatem, pro kterou je typický mírný průběh zimy. Průměrná teplota vzduchu v lednu se pohybuje mezi -2 až -3˚C, v červenci pak činí 17 až 18˚C. Průměrná roční teplota dosahuje 7˚C a srážky 682 mm. V posledním desetiletí byla vyhlašována období mimořádných klimatických podmínek, kdy bylo zakázáno využívat vodu z vodovodu a z řek k zalévání zahrad nebo napouštění bazénů nebo zákaz rozdělávání ohně.

Území je hojně využíváno zemědělci k hospodaření, nacházejí se zde rozlehlá pole sloužící k pěstování různých plodin. Vyskytují se zde rovněž smíšené (na severu) nebo jehličnaté lesy (na severozápadě a na východě), které jsou využívány především k rekreačním účelům. Na veřejných prostranstvích a v soukromých zahradách rostou listnaté i jehličnaté stromy různých druhů.

Na území se vyskytují živočichové typičtí pro Krkonošské podhůří. Žijí zde i silně až kriticky ohrožené druhy ptáků, obojživelníků či hadů.

Do území nezasahuje evropsky významná lokalita ani žádná přírodní památka. Na území obce se nenachází důlní díla a nezasahují do něj ani poddolované plochy.

Z celkové výměry 1 472 ha tvoří vysoké procento zemědělská půda. Krajina se vyznačuje silným zemědělským využitím.

Struktura druhů pozemků půdního fondu podle jednotlivých k. ú. je zobrazena v tabulce č. 2 a v grafu č. 1, kde je znázorněno procentuální zastoupení druhů pozemků v obci Velká Jesenice.

Druh pozemku	**Katastrální území**			**Obec Velká Jesenice (celkem)**
	Velká Jesenice	**Veselice nad Metují**	**Volovka**	
Orná půda	3 909 583	1 589 940	1 926 195	7 425 718
Zahrada	170 755	68 120	36 749	275 624
Ovocný sad	49 385	18 573	13 757	81 715
Trvalý travní porost	354 263	884 431	151 761	1 390 455
Lesní pozemek	761 377	498 215	223 678	1 483 270
Vodní plocha	3 129 483	87 229	24 174	3 240 886
Zastavěná plocha a nádvoří	150 278	47 088	41 311	238 677
Ostatní plocha	325 561	101 412	161 192	588 165
Celkem	**8 850 685**	**3 295 008**	**2 578 817**	**14 724 510**

Tabulka 2: Struktura pozemků půdního fondu v obci Velká Jesenice podle k.ú. k 20. 4. 2025 (m²)

Zdroj: Český úřad zeměměřický a katastrální, 2004-2025

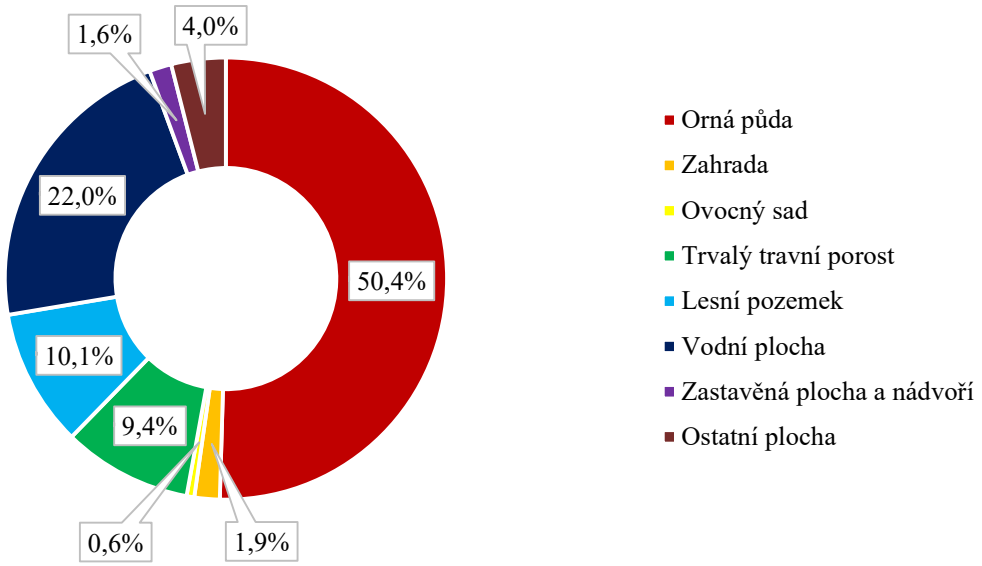

Graf 1: Struktura druhů pozemků půdního fondu v obci Velká Jesenice k 31. 12. 2024 (v %)

Zdroj: Vlastní zpracování dle Českého úřadu zeměměřičského a katastrálního, © 2004-2025

1.1.2 Obyvatelstvo

Demografická situace

Z hlediska počtu obyvatel patří obec Velká Jesenice k obcím střední velikosti. Na konci roku 2024 zde žilo 740 obyvatel, přičemž počet mužů i žen je vyrovnán.

Rok	**2009**	**2010**	**2011**	**2012**	**2013**	**2014**	**2015**	**2016**
Muži	378	382	379	376	370	368	369	374
Ženy	374	379	375	383	379	380	381	376
Celkem	**752**	**761**	**754**	**759**	**749**	**748**	**750**	**750**

Rok	**2017**	**2018**	**2019**	**2020**	**2021**	**2022**	**2023**	**2024**
Muži	373	370	368	378	370	366	374	370
Ženy	366	368	367	364	364	368	374	370
Celkem	**739**	**738**	**735**	**742**	**734**	**734**	**748**	**740**

Tabulka 3: Počet obyvatel obce Velká Jesenice dle pohlaví v letech 2009-2024

Zdroj: Vlastní zpracování dle Českého statistického úřadu, 2024a

Věkovou strukturu obyvatelstva ilustruje tabulka č. 4. Z ní je patrné, že dominantní je skupina osob v produktivním věku (15-64 let), nicméně její podíl na celkovém obyvatelstvu se postupně snižuje. Naopak podíl osob v postproduktivním věku (65 let a více) v důsledku stárnutí populace narůstá. Rodí se také málo dětí, což negativní trend vývoje populace obce Velká Jesenice ještě akceleruje.

Věková skupina	**2001**		**2011**		**2018**		**2023**	
	Počet obyvatel		**Počet obyvatel**		**Počet obyvatel**		**Počet obyvatel**	
	Absolutně	**v %**	**Absolutně**	**v %**	**Absolutně**	**v %**	**Absolutně**	**v %**
0-14 let	130	17,78	123	16,31	107	14,50	112	15,91
15-64 let	489	66,89	504	66,84	487	65,99	467	62,70
65 a více let	112	15,32	127	16,84	144	19,51	161	21,39
Celkem	**731**	**100,00**	**754**	**100,00**	**738**	**100,00**	**740**	**100,00**
Průměrný věk		**38,7**		**40,4**		**42,5**		**43,3**

Tabulka 4: Věková struktura a průměrný věk obyvatelstva v obci Velká Jesenice v letech 2001-2023

Zdroj: Vlastní zpracování dle Českého statistického úřadu, © 2025b

Vzdělanost obyvatelstva se naopak zvyšuje.(viz tabulka č. 5).

Stupeň dokončeného vzdělání	Rok		
	2001	2011	2021
Obyvatelstvo 15 let a starší	594	610	597
Bez vzdělání	2	-	4
Základní vzdělání vč. neukončeného	177	143	71
Středoškolské včetně vyučení (bez maturity)	265	255	239
Úplné střední s maturitou	112	151	176
Vyšší odborné a nástavbové, konzervatoř	13	18	7
Vysokoškolské	20	31	55
Bez udání vzdělání	5	12	45

Tabulka 5: Vzdělanost obyvatelstva obce Velká Jesenice v letech 2001, 2011, 2021

Zdroj: Vlastní zpracování dle Českého statistického úřadu, © 2025a

Sociální situace

Dle Sčítání lidu, domů a bytů v roce 2021 se nejvíce obyvatel přihlásilo k české, moravské nebo slezské národnosti (429 osob), počet obyvatel s neuvedenou národností byl 272. Soužití obyvatel s národnostními menšinami v obci je bezproblémové. Sociálně patologické jevy (kriminalita vandalismus, alkoholismus, toxikomanie, domácí násilí apod.) nejsou zdrojem vážnějších problémů. V obci se prakticky nevyskytují sociálně slabé a sociálně znevýhodněné skupiny obyvatel. K 7. 5. 2025 bylo na území obce v insolvenčním rejstříku evidováno celkem 17 subjektů, z toho 12 subjektů s ukončeným řízením a 5 subjektů s povolením oddlužení.

Život v obci

Sociální život v obci je realizován zejména prostřednictvím činnosti místních spolků a sdružení. Díky těmto spolkům se mohou v obci utvářet jak vzájemné vztahy mezi občany, tak vztahy občanů vůči obci, díky čemuž vzniká určitý pocit sounáležitosti s danou komunitou. Spolkovou činností je pozitivně ovlivněn rozvoj obce a aktivita daných spolků a obyvatel může v obci napomoci k naplňování rozvojových plánů.

Mezi místní spolky vyvíjející aktivní činnost patří zejména:

- **Český zahrádkářský svaz** – pořádá kulturní akce (zájezdy na výstavy, spolupořádá akce pro děti), stará se o osvětovou aktivitu a pomáhá při údržbě veřejné zeleně v obci.
- **Myslivecký spolek** – pečuje o polní zvěř a ptactvo žijící ve volné přírodě, loví škodnou zvěř, provádí výsadbu nových dřevin. Členové spolku se účastní střeleckých soutěží, pořádají členské a výborové schůze a spolupracují na dalších akcích pořádaných v obci, např. dětský den.
- **Sbor dobrovolných hasičů Velká Jesenice** – plní úkoly požární a zásahové jednotky obce vyplývající ze zákona. Organizace pořádá i kulturní akce.
- **TJ Sokol Velká Jesenice** – za použití obecních zařízení (fotbalové hřiště, tenisové kurty, víceúčelové hřiště na míčové sporty, tělocvična) zajišťuje v obci sportovní činnost. Jedná se o fotbal (muži a mládež), stolní tenis a ženský volejbal.

Mimo výše uvedené působí v obci i další spolky (viz tabulka č. 6).

Název spolku	Druh činnosti	Sídlo	Rok vzniku	IČ
Základní organizace Českého zahrádkářského svazu Velká Jesenice	Zahrádkářství	Velká Jesenice 135	1990	62731564
Jezdecký klub Metuje, z.s.	Jezdecký sport – ježdění a dostihy, výcvik nových jezdců a trénink koní na soutěže	Velká Jesenice 67	1996	62729560
Myslivecký spolek Velká Jesenice	Lov, odchyt divokých zvířat, stravování	Velká Jesenice 256	1992	48651508
SH ČMS – Sbor dobrovolných hasičů Velká Jesenice	Protipožární ochrana	Velká Jesenice 167	1883	48623253
TJ Sokol Velká Jesenice, z.s.	Provoz sportovních zařízení	Velká Jesenice 168	2009	48652814
SH ČMS – Sbor dobrovolných hasičů Veselice	Protipožární ochrana	Veselice 8	1993	62730312
SPOLEK NAŠE KOUPALIŠTĚ z.s.	Péče o místní rybníky	Velká Jesenice 200	2020	09515593

Tabulka 6: Zájmové spolky a sdružení mající sídlo v obci Velká Jesenice

Zdroj: Vlastní zpracování dle Ministerstva financí © 2023; Obce Velká Jesenice, © 2025b

1.1.3 Hospodářství

Ekonomická situace

Na území obce působilo v dřívějších dobách velké množství zemědělsky orientovaných podnikatelů. Dnes takto podniká dle Českého statistického úřadu 7 osob. Vlastníci půdu často pronajímají společnosti Nahořanská, a. s.

Seznam největších zaměstnavatelů v obci přináší tabulka č. 7.

Název firmy	Hlavní předmět činnosti	Adresa	IČ	Počet zaměstnanců
Jeseničan s.r.o.	Výroba průmyslových krmiv pro zvířata	Velká Jesenice 141	62497731	10-19
HENKOTEX s. r. o.	Distribuce textilních pomocných přípravků a další činnosti	Velká Jesenice 100	25297627	1-5
Velkojesenická s.r.o.	Hospodaření s odpadními vodami, stavební činnost, nákladní doprava	Velká Jesenice 188	25937715	1-5
Ingplan s.r.o.	Stavební činnost, nakládání s odpady, podnikání v oblasti nemovitostí	Velká Jesenice 1	63217031	6-9
Czech solution of automation s.r.o.	Instalace průmyslových strojů a zařízení, pronájem nemovitostí, oprava výrobků	Veselice 39	08258708	6-9

Tabulka 7: Podnikatelské subjekty s jedním a více zaměstnanci se sídlem v obce Velká Jesenice k 12. 5. 2025

Zdroj: Vlastní zpracování dle Ministerstva financí © 2023; internetových stránek jednotlivých podnikatelských subjektů

Mezi další významné zaměstnavatele patří samotná Obec Velká Jesenice a jí zřízená příspěvková organizace Základní škola a Mateřská škola Velká Jesenice.

Na území obce Velká Jesenice bylo k 31. 12. 2024 registrováno 128 podnikatelských subjektů (z toho 87 se zjištěnou aktivitou). Největší množství podnikatelských subjektů se věnuje průmyslu (11 %) a velkoobchodu a maloobchodu (8 %). Následují profesní a vědecké činnosti (6 %), stavebnictví (5 %) a ostatní činnosti (5 %). Nejméně subjektů podniká v peněžnictví a pojišťovnictví (necelé 1 %).
Z hlediska právní formy se jedná především o fyzické osoby – živnostníky (cca 84 %). K 31. 12. 2024 jich bylo v obci Velká Jesenice evidováno 128. Skutečnost však může být poněkud odlišná, neboť uvedený oficiální počet živnostníků zahrnuje živnostníky, kteří svou činnost přerušili, i živnostníky, kteří již nepodnikají a pouze svou činnost oficiálně neukončili. Zbývajících 16 % subjektů jsou právnické osoby.
Obec Velká Jesenice vlastní samoobsluhu, kterou pronajímá vietnamskému obchodníkovi. Z drobných podnikatelů zde působí masér, kadeřnice, poskytovatelé služeb v oblasti účetnictví, poradenství nebo projektování. Ve Velké Jesenici je jedna restaurace, a to Restaurace „Na Hřišti“. V obci funguje také Česká pošta Partner, jejímž provozovatelem je obec.

Trh práce

Z informací ze sčítání lidu, domů a bytů z roku 2021 vyplynulo, že k tomuto roku bylo v obci Velká Jesenice celkem 366 ekonomicky aktivních obyvatel, což představovalo 51,09 % obyvatelstva obce. Z toho bylo 11 osob nezaměstnaných. Zbývající část obyvatel je ekonomicky neaktivních, tedy např. nepracující lidé v důchodovém věku, žáci, studenti apod.
Nejvíce zaměstnanců vykazoval sektor služeb (III.), následovaný sektorem zpracovatelského průmyslu (II.). Naopak sektor zemědělství, rybolovu a lesnictví (I.) vykazoval nejmenší počet zaměstnanců (viz tabulka č. 8).

Rok	Ekonomicky aktivní obyvatelé celkem	I. sektor	II. sektor	III. sektor
2021	348	33	155	160
	100 %	9,48 %	44,54 %	45,98 %

Tabulka 8: Zaměstnanost ekonomicky aktivních obyvatel v obci Velká Jesenice v roce 2021

Zdroj: Vlastní zpracování dle Českého statistického úřadu, 2024b

Tabulka č. 9 zobrazuje vývoj nezaměstnanosti v obci Velká Jesenice mezi let 2014-2024. Z ní je patrné, že mezi lety 2014-2018 docházelo ke snižování počtu nezaměstnaných, zároveň se však snižoval počet ekonomicky aktivních obyvatel. V letech 2019-2024 pak došlo k mírnému nárůstu počtu nezaměstnaných. Také roste počet volných míst. Tato situace kopíruje celorepublikový stav.

Stav k 31. 12.	Dosažitelní uchazeči 15-64 let	Obyvatelstvo 15-64 let	Podíl nezaměstnaných osob v %	Počet volných míst
2014	25	499	5,0	0
2015	20	503	4,0	0
2016	13	491	2,6	1
2017	8	489	1,6	3
2018	10	487	2,1	3
2019	10	487	2,1	3
2020	21	478	4,4	3
2021	15	475	3,2	3
2022	17	457	3,7	3
2023	11	455	2,4	3
2024	21	469	4,5	3

Tabulka 9: Statistika nezaměstnanosti v obci Velká Jesenice v letech 2014-2024

Zdroj: Vlastní zpracování dle Ministerstva práce a sociálních věcí ČR, © 2025

Počet osob vyjíždějících za prací nemá dlouhodobě jasný trend. Zatímco mezi lety 2001-2011 klesl na polovinu, do roku 2021 se opět výrazně zvýšil (viz tabulka č. 10). Obyvatelé Velké Jesenice nejvíce dojíždějí za prací v rámci okresu do České Skalice, Nového Města nad Metují nebo Jaroměře, v rámci kraje pak do Hradce Králové.

Rok	2001	2011	2021
	celkem	celkem	celkem
Počet ekonomicky aktivních obyvatel	331	357	357
Počet ekonomicky aktivních obyvatel vyjíždějících do zaměstnání mimo území obce	230	115	266
Z toho:			
Vyjíždějící ekonomicky aktivních obyvatel v rámci okresu	200	93	195
Vyjíždějící ekonomicky aktivních obyvatel v rámci kraje	21	16	46
Vyjíždějící ekonomicky aktivních obyvatel v rámci jiného kraje	9	6	9
Vyjíždějí ekonomicky aktivních obyvatel do zahraničí	0	0	0

Tabulka 10: Vyjížďka do zaměstnání v obci Velká Jesenice v letech 2001 a 2011 a 2021

Zdroj: Vlastní zpracování dle Českého statistického úřadu, © 2025a

Cestovní ruch

V katastrálním území Velké Jesenice se nachází část vodní nádrže Rozkoš a jejího pobřeží, která je celoročně využívána k rybaření. Na několika místech jsou sportovně rekreační zařízení využívající vodní hladinu – jachtařské spolky a kempy. Pobřeží je dále využíváno k individuální rekreaci.

Významnou církevní památkou je kostel Nanebevzetí Panny Marie v místní části Velká Jesenice. Kdy byl kostel vystavěn, není přesně známo. Postupem let docházelo k různým přestavbám a jeho dovybavení. Na opravy a vybavení přispívali nejenom lidé z Velké Jesenice, ale i z dalších koutů země. Okolo kostela se rozkládá hřbitov.

U kostela se nachází socha věnovaná rodákovi z Veselice, Jendovi Hofmanovi, který za první světové války bojoval v cizineckých legiích a udržoval styky s Miroslavem Rastislavem Štefánikem a Edvardem Benešem.

Dále v obci stojí kaple sv. Františka, která se nachází na vrchu Varta. Kaple byla postavena v roce 1868 na místě dřevěného kříže, který byl věnován památce kněze Nikolaje Hradeckého, jenž byl údajně na tomto místě v roce 1645 zastřelen statkářem z Roztok. Od roku 1995 je kaple chráněna jako kulturní památka a je také ve znaku a na vlajce obce Velká Jesenice. Kaple prošla rekonstrukcí v roce 2008.

Ve Velké Jesenici lze najít také sochu sv. Václava, která byla postavena v roce 1901. Na její výstavbu byla uspořádána sbírka mezi občany, jejíž výtěžek však nebyl dostačující, a proto je sv. Václav postaven jako pěšák. V dolní části obce se nachází socha sv. Jana Nepomuckého.

Připomínku na padlé vojáky v první světové válce tvoří pomník osvobození se jmény padlých.

Na území obce se nachází několik nemovitých kulturních památek vedených v rámci ústředního seznamu kulturních památek České republiky. Jedná se o kapli sv. Františka, sochu sv. Jana Nepomuckého, sochu sv. Václava, sousoší Panny Marie, sousoší Ukřižování umístěné na hřbitově a pomník Jendy Hofmana.

V místní části Volovka se od konce 70. let 17. století nachází Nový Dvůr, jenž byl po svém zakladateli pojmenován jako Jakubův dvůr. Koncem 18. století byl objekt přebudován na cukrovar a barokní zámeček – odtud přízvisko Nový Dvůr. Poté dochází ke zpustnutí stavby, aby mohl být na konci 19. století opět opraven. V minulém století by využíván pro chov prasat. Díky rekonstrukci provedené v letech 2010-2014 slouží objekt jako ubytovací a stravovací zařízení.

Aby se cestovní ruch mohl dostatečně rozvíjet, je potřeba mít zajištěnu adekvátní infrastrukturu související s cestovním ruchem. Jedná se především o ubytovací a stravovací kapacity. V místní časti Volovka se nachází Jakubův Nový Dvůr, který nabízí ubytování s kapacitou 30 lůžek. Je zde možné pořádat i oslavy, svatby, teambuildingy.

V obci se nachází jedno stravovací zařízení – restaurace „Na Hřišti“, kde se konají různé společenské akce. Občané mohou využívat také možnost odběru obědů ze školní jídelny.

1.1.4 Infrastruktura

Dopravní infrastruktura

Dopravní infrastruktura odpovídá charakteru menší venkovské obce. Velkou Jesenicí prochází silnice II. třídy, číslo 304, která zajišťuje hlavní silniční propojení na trase Jaroměř – Česká Skalice – Velká Jesenice – Nové Město nad Metují. Místní část Volovku protíná další komunikace II. třídy, číslo 285 a to ze Sedlece do Olešnice v Orlických horách. Z Velké Jesenice směrem na Volovku vede silnice III/28515. Z Velké Jesenice do Říkova lze jet po silnici III/30421. Ta prošla v roce 2018 rekonstrukcí.
Obcí vede několik místních a účelových komunikací. Tyto komunikace jsou štěrkové, prašné, pro pěší i cyklo dopravu či zpevněné silnice pro běžnou automobilovou dopravu. Jejich opravy jsou prováděny dle možností obce.
Chodníky jsou pouze podél krajské komunikace II/304 ve Velké Jesenici.
Katastrálním územím obce prochází již od roku 1859 jediná železniční trať č. 032 Jaroměř – Trutnov. Vlaková zastávka je umístěna v místní části Velká Jesenice. Již před několika lety byla dostupnost vlakovou dopravou velmi omezena – velké množství vlaků (rychlíků a spěšných vlaků) obcí projíždí, ale nestaví. U osobních vlaků je často možné zastavení pouze na znamení. V pracovní dny v obci staví v obou směrech 3 vlakové soupravy, o víkendu pouze 1 spoj.
Obcí v současné době prochází cyklotrasa číslo 4058, a to v jižní části území přes Veselici, Velkou Jesenici směrem k Šonovu a napojuje se na cyklo okruh kolem vodní nádrže Rozkoš, v severovýchodní části se lze napojit na trasu směrem do Nového Města na Metují a Náchoda. Turistické trasy obcí nevedou.

Dopravní obslužnost

Dopravní obslužnost byla zjišťována pomocí počtu spojů, které je možné v jednotlivých částech obce využít. Obec Velká Jesenice je zapojena do **integrovaného regionálního systému dopravy IREDO**, který funguje po celém území Královéhradeckého a Pardubického kraje. Organizátorem regionální dopravy je společnost OREDO, s.r.o. se sídlem v Hradci Králové.
Dopravní obslužnost podle druh dopravy:

- **Autobusová doprava** – dopravní spojení je v pracovní dny zejména přes části Velká Jesenice a Volovka dostačující. O víkendech je pak problém dostat se především z/do České Skalice. Místní část Veselice nedisponuje autobusovou dopravou vůbec. Spoje jsou obsluhovány dopravními společnostmi ARRIVA Východní Čechy, a. s., CDS, s. r. o. Náchod a ČSAD Ústí nad Orlicí, a. s. Některé spoje jezdí pouze v době školního vyučování.
  Dopravní spojení zejména s bývalým okresním městem Náchod je problematické, neboť je třeba přestoupit v Novém městě nad Metují nebo v České Skalici. Toto platí i v případě krajského města Hradce Králové, kde je časově výhodnější využít při cestě kombinaci autobus – vlak. Z místní části Volovka jsou časové intervaly o cca 3 minuty kratší nebo delší, dle toho, jakým směrem cestující jede.
- **Vlaková doprava** – dopravní obslužnost vlakovou dopravou je minimální, neboť v pracovní dny a o víkendech vlaky zastavují pouze ráno a pozdě večer, přičemž ostatní vlaky obcí pouze projíždí. Zároveň je v návrhu jízdních řádů pro rok 2026 pouze jedno zastavení za den. Vlaková zastávka je tak téměř nevyužívána. Její nevýhodou je také velká vzdálenost z obce (ze středu části Velká Jesenice jsou to cca 2 kilometry).
- **Cykloturistika** – autobusové spoje zajišťující dopravní obslužnost obce Velká Jesenice, nenabízí možnost převozu jízdních kol. Cyklobusy přes obec nejezdí. Většina vlakových spojů, které jedou přes obec Velká Jesenice, nabízí možnost úschovy zavazadel včetně převozu jízdních kol.

Technická infrastruktura

Technickou infrastrukturou je myšlena různorodá síť inženýrských sítí. Do této části je zařazen i systém nakládání s odpady.

- **Vodovodní síť** – místní část Velká Jesenice je napojena na vodovodní síť skupinového vodovodu Teplice nad Metují – Náchod – Bohuslavice s napojením na zásobní řad z Nahořan do České Skalice. Pro novou výstavbu je počítáno s rozšiřováním stávajícího řadu. Ve Velké Jesenici jsou připojeny téměř všechny domy. V místních částech Veselice a Volovka se veřejný vodovod nenachází. V územním plánu je počítáno s výstavbou vodovodního řadu napojením na stávající řad z Velké Jesenice.
- **Kanalizační síť** – ve Velké Jesenici je vybudovaná jednotná a splašková kanalizace zakončené kořenovou čistírnou odpadních vod. Na tento řád jsou připojeny téměř všechny nemovitosti. V roce 2016 došlo k intenzifikaci čistírny. V místních částech Volovka a Veselice se nenachází kanalizace pro splaškové vody. Kanalizace pro dešťovou vodu je umístěna ve všech částech obce.
- **Plynofikace a zásobování teplem** – plyn ani dálkový teplovod není v obci zaveden.
- **Další sítě technické infrastruktury** – vlastníkem soustavy elektrické energie je společnost ČEZ Distribuce a.s. Distribuce elektrické energií je zajištěna z kmenových vedení 35 kV – VN 454, VN 552 a VN 352. Rozvodná síť nízkého napětí je v provozu prostřednictvím normalizované soustavy 3 +N, 50 Hz, 230/400 V. Distribuci elektřiny zajišťují různé společnosti.
  Území obce Velká Jesenice je plně pokryto signálem pro rozhlasové a televizní vysílání, telefonním signálem a signálem pro připojení k internetové síti. Na území obce poskytuje připojení k internetu prostřednictvím Wi-Fi několik provozovatelů, např. ALPHA Stylsoft, s. r. o., Rtyně NET, Kudrnáč NET a Silcomp atd. Územím vede dálkový optický kabel a radioreléové trasy provozovatelů České radiokomunikace, a.s. a společnosti CETIN.
- **Odpadové hospodářství a systém nakládání s odpady** – v obci Velká Jesenice není zaveden systém paušálních poplatků za provoz systému shromažďování, sběru, přepravy, třídění, využívání a odstraňování komunálních odpadů. Občané i chalupáři vlastní nádoby určené pro směsný odpad, u nichž si frekvenci svozu určují sami. Mohou si vybrat z týdenního, čtrnáctidenního, měsíčního, dvouměsíčního nebo individuálního svozu. V jarním a podzimním období organizuje obec svoz objemného odpadu, nebezpečného odpadu a elektrozařízení. Na jaře pořádá sbor dobrovolných hasičů svoz železného šrotu. Na několika místech v obci jsou umístěny nádoby na tříděný odpad – plast, papír, sklo, tuky, kovy a kontejnery na ošacení. Drobná elektrozařízení (např. mobil, kalkulačka, fotoaparát, baterie apod.) lze odevzdat v budově obecního úřadu, kde je pro tato zařízení umístěna speciální nádoba. Likvidaci stavebních sutí, zemin a dalších odpadů a jejich odvoz si individuálně zajišťuje zájemce o odvoz tohoto odpadu. Podnikatelské subjekty si musí zajistit likvidaci a odvoz odpadů, který vznikne prostřednictvím jejich činnosti sami, či na základě dohody se svozovou společností. V obci se nenachází sběrný a technický dvůr.

1.1.5 Vybavenost obce

Bydlení

Tabulky č. 11 a 12 podávají informace o domovním a bytovém fondu v obci Velká Jesenice v letech 2011 a 2021. Výsledky Sčítání 2021 jsou stejně jako v roce 2011 zpracovány a publikovány za obvykle bydlící obyvatelstvo, resp. tříděny podle místa obvyklého pobytu osob. Údaje těchto dvou sčítání jsou tak metodicky srovnatelné.

Domovní fond							
Rok	**Domy úhrnem**	**Z toho:**			**Domy obydlené**	**Domy neobydlené**	**Podíl neobydlených domů z celkového počtu domů (v %)**
		Rodinné domy	**Bytové domy**	**Ostatní budovy**			
2011	266	259	5	2	219	47	17,7
Bytový fond							
Rok	**Byty úhrnem**	**Z toho:**			**Byty obydlené**	**Byty neobydlené**	**Podíl neobydlených bytů z celkového počtu bytů (v %)**
		Rodinné domy	**Bytové domy**	**Ostatní budovy**			
2011	346	315	28	3	275	71	20,5

Tabulka 11: Informace o domovním a bytovém fondu v obci Velká Jesenice v roce 2011

Zdroj: Český statistický úřad, © 2025a

Domovní fond							
Rok	**Domy úhrnem**	**Z toho:**			**Domy obydlené**	**Domy neobydlené**	**Podíl neobydlených domů z celkového počtu domů (v %)**
		Rodinné domy	**Bytové domy**	**Ostatní budovy**			
2021	313	303	7	3	232	81	25,9
Bytový fond							
Rok	**Byty úhrnem**	**Z toho:**			**Byty obydlené**	**Byty neobydlené**	**Podíl neobydlených bytů z celkového počtu bytů (v %)**
		Rodinné domy	**Bytové domy**	**Ostatní budovy**			
2021	418	378	35	5	291	127	30,4

Tabulka 12: Informace o domovním a bytovém fondu v obci Velká Jesenice v roce 2021

Zdroj: Český statistický úřad, © 2025a

Zájemců o informace týkající se stavby rodinného domu bývá ročně okolo pěti.
Obec Velká Jesenice vlastní k 30. 6. 2025 celkem dva objekty k bydlení, ve kterých se nachází 3 bytové jednotky.

Školství a vzdělávání

Ve Velké Jesenici funguje mateřská i základní škola pod jedním zařízením, a to Základní a mateřská škola Velká Jesenice, okres Náchod. Součástí organizace je také školní jídelna a družina. Zřizovatelem zařízení je obec – jedná se tedy o příspěvkovou organizaci. Škola pořádá pro děti během roku množství aktivit a akcí. Děti z Veselice a Volovky mohou dojíždět do Velké Jesenice nebo okolních obcí, kde se nachází mateřské a základní školy.

Do **základní školy** chodí děti od 1. do 5. ročníku, přičemž ve školním roce 2024/2025 byly rozděleny do 3 tříd – I. třída (1. ročník), II. třída (spojený 2. a 3. ročník), III. třída (spojený 4. a 5. ročník). Žáci mají možnost navštěvovat různé kroužky – flétna, deskové hry, keramika, anglický jazyk, mažoretky. V budově školy se nachází tělocvična, součástí školy je i školní družina a pozemek pro venkovní aktivity.

Mateřská škola má ve školním roce 2024/2025 dvě třídy, obě v budově mateřské školy. Třída pro starší žáky v horním patře je nově zrekonstruovaná. Před školkou mohou děti využít hřiště pro venkovní aktivity a hry.

Finanční náklady na školní rok činí cca 13 mil. Kč, přičemž většinu prostředků získává škola od Královéhradeckého kraje, cca 2 mil. Kč pak přispívá na provoz obec, jakožto zřizovatel.

Tabulka č. 13 uvádí počty dětí a žáků navštěvujících školu v obci Velká Jesenice ve školních letech 2020/2021 až 2024/2025.

Druh zařízení	Kapacita zařízení	Školní rok 2020/2021	Školní rok 2021/2022	Školní rok 2022/2023	Školní rok 2023/2024	Školní rok 2024/2025
Mateřská škola	48	32	32	35	36	38
Základní škola	85	37	37	36	45	47

Tabulka 13: Počet dětí / žáků v ZŠ a MŠ v obci Velká Jesenice ve školních letech 2020/2021-2024/2025

Zdroj: Základní škola Velká Jesenice, © 2012

Díky rekonstrukci nové třídy MŠ v horním patře budovy byla kapacita mateřské školy od školního roku 2024/2025 navýšena. Počty dětí a žáků v mateřské i základní škole se postupně zvyšují.

Zdravotnictví

Na území obce Velká Jesenice není zřízeno žádné zdravotnické zařízení.

Nejbližší ordinace praktického lékaře pro dospělé a ordinace stomatologa se nachází v České Skalici. Nejbližší ordinace praktického lékaře pro děti a dorost se nachází rovněž v České Skalici. Nejbližší nemocnice se nachází v Náchodě a v Hradci Králové.

Na území obce není lékárna. Nejbližší lékárny, které mohou lidé navštívit, jsou v České Skalici.

Na území obce není dům s pečovatelskou službou. Nejbližší dům s pečovatelskou službou je v České Skalici.

Veterinární ordinace se nachází v České Skalici.

Sociální služby

Obec Velká Jesenice nemá zpracovaný komunitní plán sociálních služeb pro území obce.

Na území obce se nenachází žádné zařízení sociálních služeb. Terénní a ambulantní pečovatelskou službu pro zájemce z řad obyvatel obce zajišťuje např. organizace Pečovatelské služby Česká Skalice. Jedná se např. o zajištění pomoci při zvládání běžných úkonů péče o vlastní osobu, poskytnutí stravy nebo pomoc při zajištění stravy, pomoc při zajištění chodu domácnosti apod.

Nejbližší domov pro seniory je v České Skalici.

K 31. 12. 2024 vykonávala obec Velká Jesenice opatrovníka jedné osobě.

Kultura

Kultura a kulturní činnost je pro obec významnou záležitostí. V obci je během kalendářního roku pořádána řada kulturních akcí, např. plesy pořádané různými organizacemi, pálení čarodějnic, posvícení atd. Na pořádání kulturních akcí se podílí jednotlivé spolky a sdružení nebo škola. Pro kulturní akce je hojně využívána zdejší tělocvična.
Výskyt a popis památek, sakrálních staveb apod. je popsán v kapitole 1.1.3. část Cestovní ruch.
V obci funguje knihovna s veřejným internetem, která je otevřena jednou týdně, vždy v pondělí.
Na území obce se nachází jeden hřbitov, a to v místní části Velká Jesenice.

Sport a tělovýchova

V obci Velká Jesenice se nachází několik sportovních zařízení. Jedná se o sportovní areál pro letní sporty se třemi tenisovými kurty, fotbalovým hřištěm a víceúčelovým hřištěm pro míčové sporty. V zimě nebo při špatném počasí lze využívat místní tělocvičnu.
V obci funguje i TJ Sokol Velká Jesenice s fotbalovým oddílem a oddílem rekreačních sportů.
Děti mohou využít hřiště ve Velké Jesenici u mateřské školy a u budovy základní školy (nově zrekonstruované v roce 2024) a také nově vybudované dětské hřiště (2024) u fotbalového hřiště, kde se nachází houpačky, pružinová houpadla, prolézačky a skluzavky.

1.1.6 Životní prostředí

Horninové prostředí a geologie

- Výskyt ložisek nerostů: ne
- Výskyt dobývacích prostorů: ne
- Výskyt chráněných ložiskových území: ne
- Výskyt starých důlních děl: ne
- Výskyt poddolovaných území: ne
- Výskyt sesuvných území: ano (u vodní nádrže Rozkoš)

Vodní režim

- Zastavěné území v záplavovém území Q100: ano
- Zastavěné území v aktivní zóně záplavového území: ano
- Výskyt ochranných pásem vodních zdrojů: ne
- Výskyt ochranných pásem přírodních léčivých zdrojů nebo zdrojů přírodní minerální vody: ne
- Výskyt chráněných oblastí přirozené akumulace vod: ano
- Zařazení mezi zranitelné oblasti: ano

Zároveň je v obci Velká Jesenice stanoveno území zvláštní povodně pod vodním dílem Rozkoš, jež má rozlohu 204 ha.
Na obrázku č. 4 je vidět, že záplavová zóna se týká jak potoka Rozkoš vytékajícího z vodní nádrže Rozkoš, tak řeky Metuje tekoucí v jižní částí k. ú. Dále obec Velká Jesenice spadá pod území zvláštní povodně vodní nádrže Rozkoš.

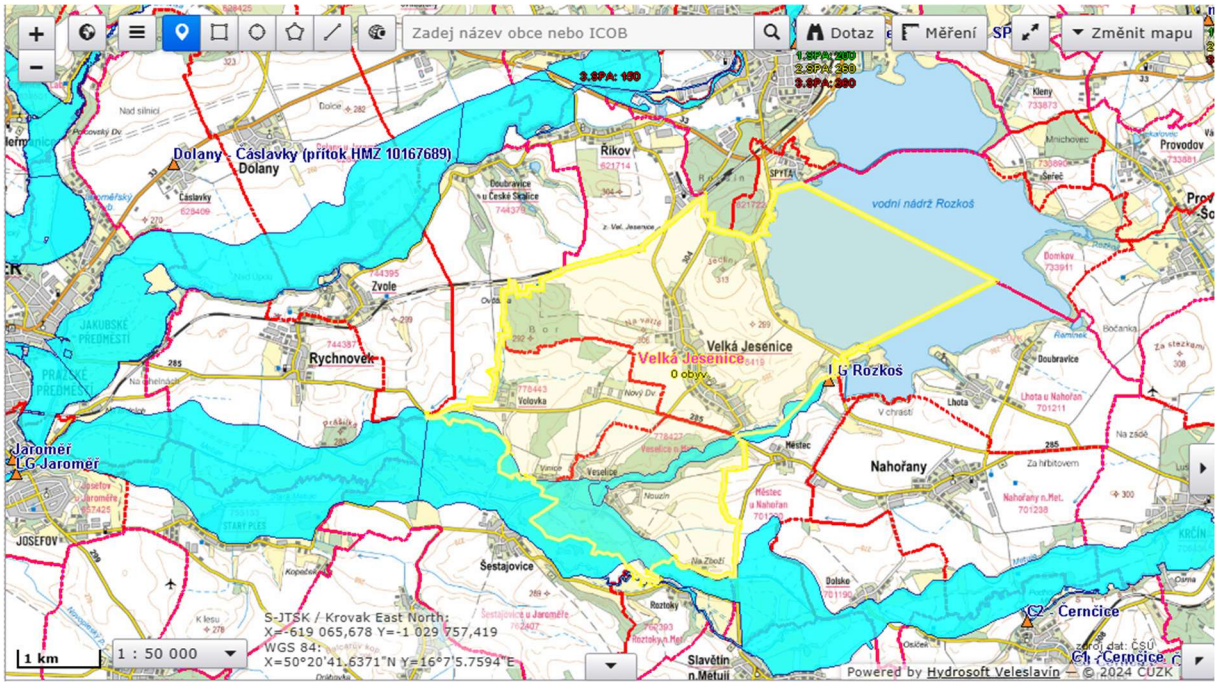

Obrázek 4: Záplavová území

Zdroj: Obec Velká Jesenice, 2013

Hygiena životního prostředí

- Existence oblasti se zhoršenou kvalitou ovzduší vzhledem k imisním limitům pro ochranu zdraví: ne
- Silnice I. třídy jako zdroj znečištění ovzduší v zastavěném území: ne
- Stacionární zdroj znečištění ovzduší: ne
- Výskyt ekologických zátěží: ne

Ochrana přírody

- Chráněná krajinná oblast: ne
- Zastavěné území v I. zóně CHKO: ne
- NATURA 2000 – evropsky významná lokalita: ne
- NATURA 2000 – ptačí oblast: ne
- Národní přírodní rezervace: ne
- Přírodní rezervace: ne
- Přírodní památka: ne
- Památný strom: ne

Ochrana krajiny

- Krajinná památková zóna: ne
- Významné krajinné prvky registrované: ne

Ochrana památek

- Archeologické naleziště: ano
- Památka UNESCO: ne
- Městská památková rezervace: ne
- Vesnická památková rezervace: ne
- Vesnická památková zóna: ne
- Nemovité kulturní památky: ano (vyjmenovány v kapitole 1.1.3. část Cestovní ruch)

Zemědělský půdní fond a pozemky určené k plnění funkcí lesa

Z obrázku č. 5 vyplývá, že na území obce Velká Jesenice se vyskytují různé skupiny půdních typů. Nejvíce jsou zastoupeny rendziny, pararendzniny, jejíž skupina zahrnuje rendziny a pararendziny vytvořené na karbonátových horninách a zeminách. Obsah skeletu závisí na půdotvorném substrátu. Dále jsou zastoupeny luvizemě, regozemě a černice. V okolí zastaveného území v k. ú. Velká Jesenice a na východě k. ú. Veselice se nacházejí hnědozemě. Jižní část k. ú. Veselice nad Metují pak disponuje i fluvizeměmi.

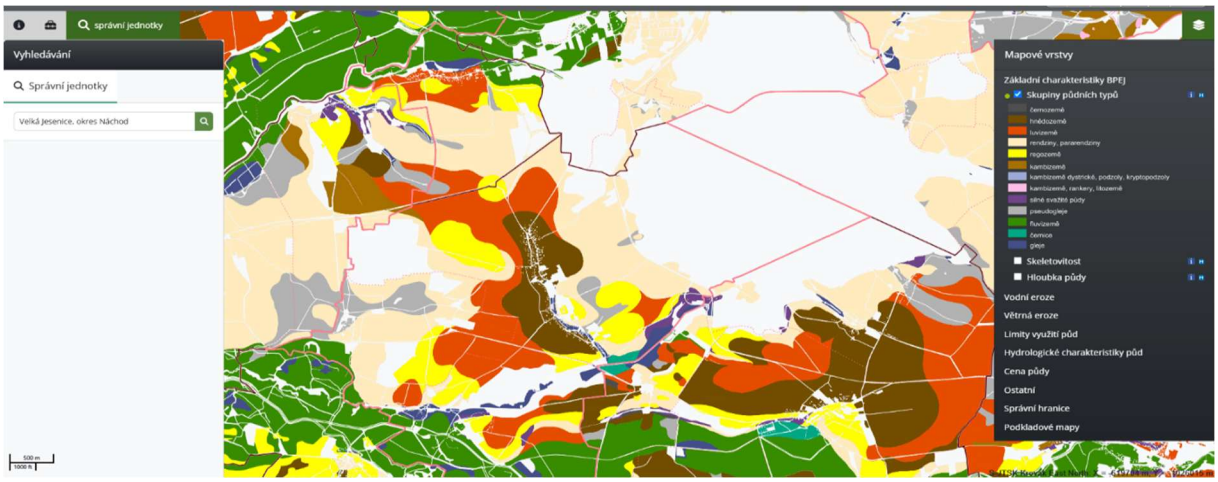

Obrázek 5: Skupiny půdních typů na území obce Velká Jesenice

Zdroj: Geoportál Sowac – GIS, © 2025

Zemědělský půdní fond (ZPF) tvoří pozemky zemědělsky obhospodařované (orná půda, chmelnice, vinice, zahrady, ovocné sady, louky, pastviny) a půda, která byla a má být nadále zemědělsky obhospodařována, ale dočasně obdělávána není[3]. Následující tabulka č. 14 obsahuje informace týkající se zastoupení ZPF a nezemědělské půdy v jednotlivých k. ú. obce Velká Jesenice.
Do ZPF byly zařazeny druhy pozemků: orná půda, zahrada, ovocný sad a trvalý travní porost. Zařazeny by byly i druhy pozemků chmelnice a vinice, ty se však na území obce Velká Jesenice nevyskytují. Do nezemědělské půdy byly zařazeny druhy pozemků: lesní pozemek, vodní plocha, zastavěná plocha a nádvoří a ostatní plocha.

Katastrální území	Velká Jesenice	Veselice	Volovka	Obec Velká Jesenice celkem
Výměra v m²				
ZPF	4 483 986	2 561 064	2 168 862	9 213 912
Nezemědělská půda	4 366 699	728 936	411 138	5 506 773
Procentuální podíl zastoupení				
ZPF	50,66 %	77,84 %	84,06 %	62,59 %
Nezemědělská půda	49,34 %	22,16 %	15,94 %	37,41 %

Tabulka 14: Zastoupení ZPF a nezemědělské půdy v obci Velká Jsenice k 15.6. 2025 (v m²)

Zdroj: Český úřad zeměměřický a katastrální, 2004-2025

[3] Zdroj a blíže viz § 1 zákona č. 334/1992 Sb., o ochraně zemědělského půdního fondu

Zastoupení nezemědělské půdy je v k. ú. Velká Jesenice procentuálně výrazně vyšší, a to z důvodu výskytu vodní nádrže Rozkoš na tomto území. Procentuálně má pak nejvyšší zastoupení ZPF na území k. ú. Volovka.
Pro přehlednost znázorňují rozdělení zemědělské a nezemědělské půdy na území obce Velká Jesenice podle procentuálního zastoupení jednotlivých druhů pozemků graf č. 2.

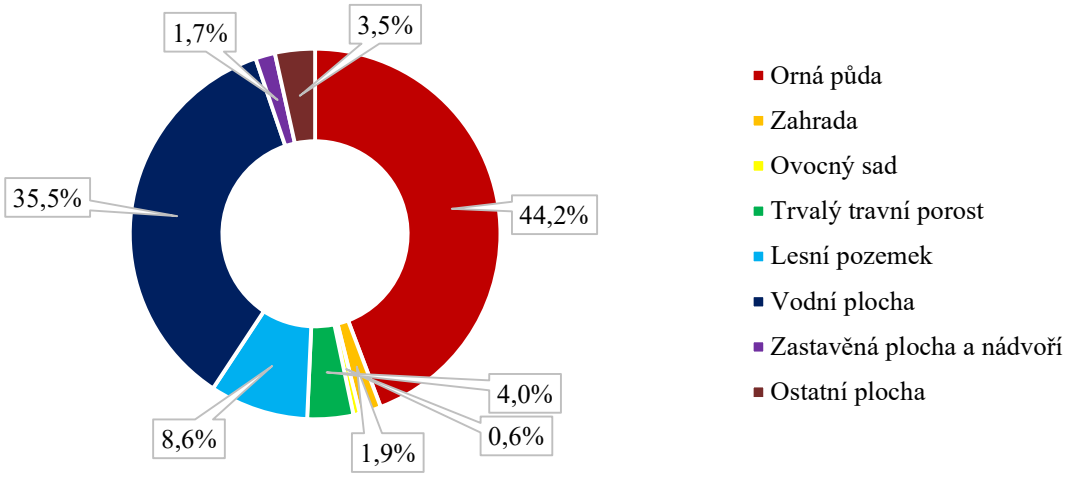

Graf 2: Zemědělská a nezemědělská půda v obci Velká Jesenice podle druhů pozemků (v %)

Zdroj: Vlastní zpracování dle Českého úřadu zeměměřického a katastrálního, 2004-2025

Z grafu je patrné, že v případě typu půdy je nejvíce zastoupená orná půda (44,2 %). Ostatní typy zemědělské půdy (zahrada, ovocný sad, trvalý travní porost) dosahují zanedbatelných hodnot. Co se nezemědělské půdy týče, zde dominuje vodní plocha (již výše zmíněná nádrž Rozkoš). Dále nezemědělskou půdu tvoří ostatní plocha obsahující např. silnice, dráhu, ostatní komunikace nebo neplodná půda.
Ochrana ZPF souvisí s hodnocením kvality půd, která se hodnotí pomocí tzv. bonitovaných půdně ekologických jednotek (BPEJ)[4]. Ochrana půd se dělí do pěti tříd[5]. V obci Velká Jesenice se vyskytují všechny stupně ochrany ZPF. Bonitně nejcennější půda se nachází tam, kde jsou hnědozemě, tj. v okolí zastavěného území v k. ú. Velká Jesenice a na východě k. ú. Veselice.

[4] BPEJ je pětimístný číselný kód charakterizující zemědělské pozemky. Jednotlivé číselné hodnoty vyjadřují hlavní půdní a klimatické podmínky, které mají vliv na produkční schopnost zemědělské půdy a její ekonomické ohodnocení (zdroj: http://bpej.vumop.cz/).
[5] Do 1. třídy ochrany jsou zařazeny bonitně nejcennější půdy, které je možno odejmout ze zemědělského půdního fondu pouze výjimečně, a to převážně na záměry související s obnovou ekologické stability krajiny, případně pro liniové stavby zásadního významu. Do 2. třídy ochrany jsou zařazeny zemědělské půdy, které mají nadprůměrnou produkční schopnost. Ve vztahu k ochraně zemědělského půdního fondu jde o půdy vysoce chráněné, jen podmíněně odnímatelné a s ohledem na územní plánování také jen podmíněně zastavitelné. Do 3. třídy jsou zařazeny zemědělské půdy, které mají průměrnou produkční schopnost, do 4. třídy zemědělské půdy, které mají podprůměrnou produkční schopnost a do 5. třídy zemědělské půdy, které jsou velmi málo produkční (zdroj: ÚAP ORP Náchod, dostupné z: http://www.mestonachod.cz/mestsky-urad/vystavba/uap/, Internetové stránky Výzkumného ústavu meliorací a ochrany půdy http://www.vumop.cz/).

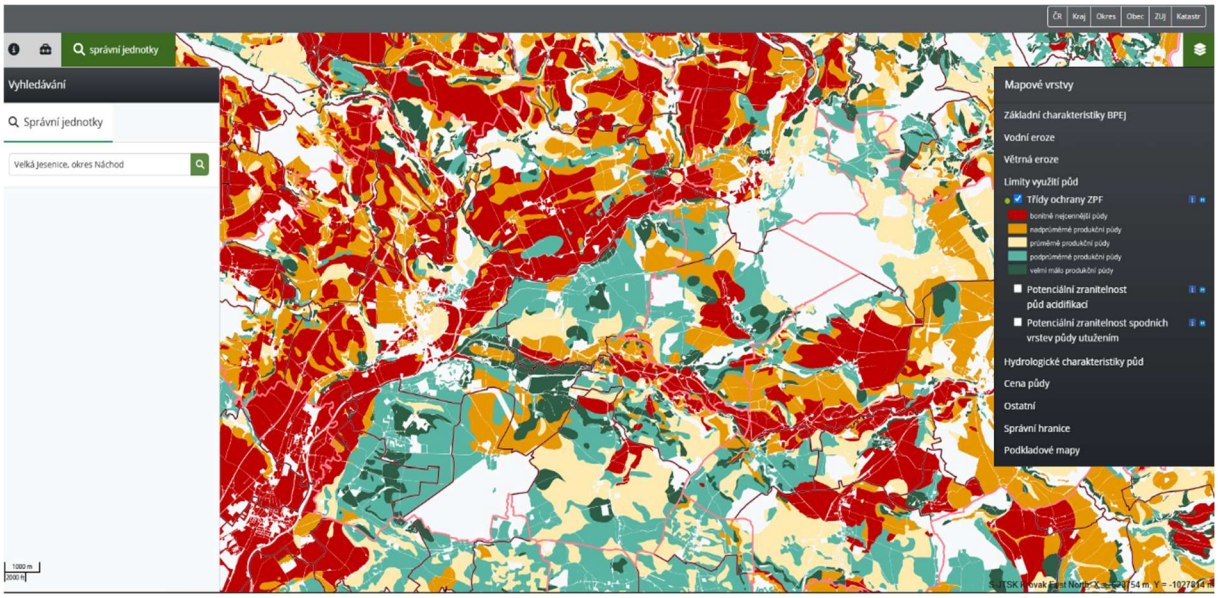

Obrázek 6: Ochrana ZPF v obci Velká Jesenice

Zdroj: Geoportál Sowac – GIS, © 2025

Ohroženost půd vodní erozí na území obce Velká Jesenice je znázorněna na obrázku č. 7. Z tohoto obrázku vyplývá, že nejvíce ohroženou částí jsou části k. ú. Velká Jesenice a Veselice.

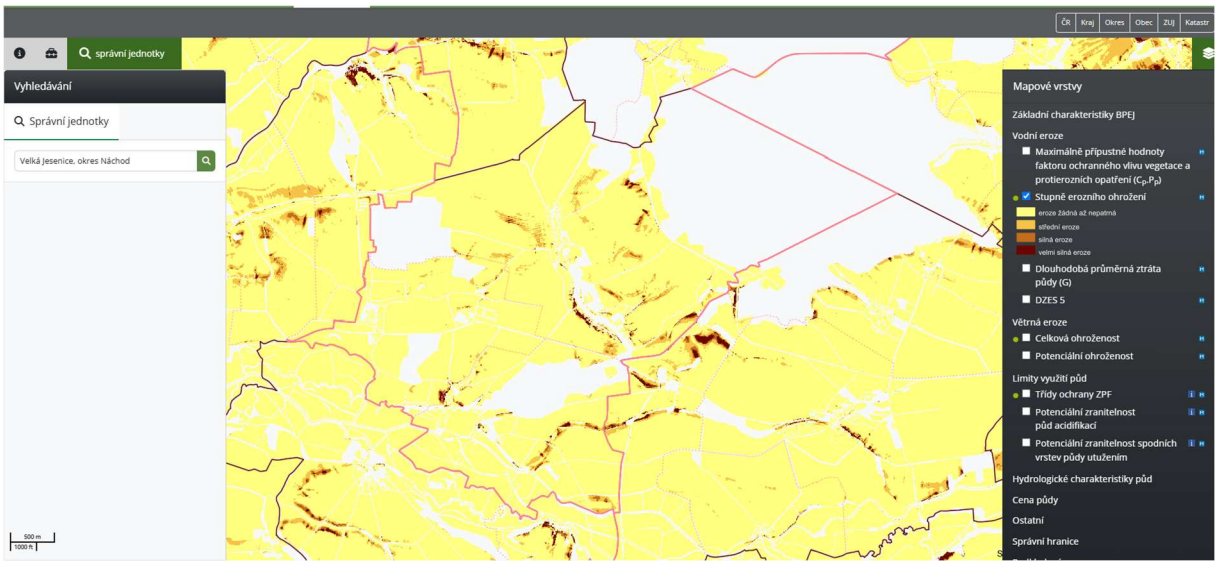

Obrázek 7: Ohroženost půd vodní erozí na území obce Velká Jesenice

Zdroj: Geoportál Sowac – GIS, © 2025

Potencionální ohroženost ZPF větrnou erozí na území obce znázorňuje obrázek č. 8. Z něj je patrné, že v obci Velká Jesenice se nenachází půdy ohrožené větrnou erozí.

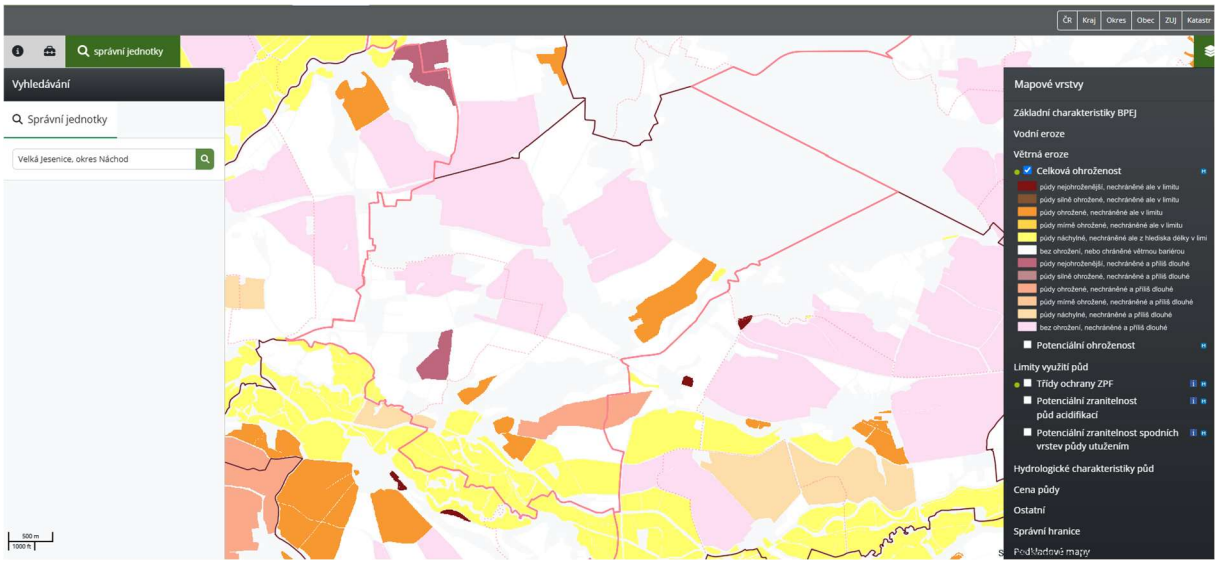

Obrázek 8: Potencionální ohroženost ZPF větrnou erozí na území obce Velká Jesenice

Zdroj: Geoportál Sowac – GIS, © 2025

Poznámka: Půdy s mírou ohrožení uvedené v legendě a nezachycené na obrázku graficky, jsou uvedeny z důvodu přehlednosti, jak je potencionální ohroženost půd členěna.

Ovzduší

Dle zjištěných dat z období let 2019-2024 se na území obce Velká Jesenice nenacházel žádný zdroj znečištění, který by překračoval povolené limity pro látku benzo(a)pyren. Na území obce se rovněž nenachází stará ekologická zátěž nebo skládka odpadu. Na území obce nejsou zaznamenány kontaminované nebo jinak znečištěné lokality, a kvalita ovzduší je hodnocena jako dobrá až velmi dobrá. Hluk z dopravy či emise z jednotlivých zdrojů v obci nepřekračují úrovně, které by obecně zhoršovaly kvalitu ovzduší.

Problémem může být nevhodné topivo pro vytápění v domácnostech a spalování komunálního odpadu. Obec totiž není plynofikována.

1.1.7 Správa obce

Obecní úřad a kompetence obce

V komunálních volbách, které proběhly v roce 2022, kandidovala tři sdružení – Nezávislí Velká Jesenice, Sbor dobrovolných hasičů Velká Jesenice a TJ Sokol. Bylo zvoleno celkem 9 zastupitelů (z toho 2 ženy a 7 mužů). Zastupitelstvo zvolilo z řad svých členů starostu Ing. Petra Jeništu a místostarosty Jaroslava Zeleného, DiS., MUDr. Jiřího Nováka. V lednu 2024 rezignoval na svoji funkci starosta Ing. Petr Jeništa a nově zvoleným starostou se stal dosavadní místostarosta Jaroslav Zelený. V letech 2024 a 2025 došlo ke změnám v obecním zastupitelstvu a v současné době je starostou obce Jaroslav Zelený DiS., prvním místostarostou Jan Marel a druhým místostarostou Ing. Vladimír Uhnavý. Funkce starosty je v obci Velká Jesenice pro výkon své funkce dlouhodobě uvolněna[6]. Zvolení místostarostové obce jsou pro výkon své funkce neuvolněni[7]. Funkce tajemníka není v obci zřízena.

[6] Slovo uvolněný znamená, že dotyčný vykonává pouze svoji funkci starosty, je uvolněn z pracovního poměru, který před svým zvolením vykonával.

[7] Neuvolněný znamená, že kromě povinností souvisejících s pozicí místostarosty, vykonává dotyčný ještě své civilní zaměstnání.

Zastupitelstvo má řadu různorodých pravomocí[8]. Zastupitelé se schází dle potřeby, nejméně však jednou za 3 měsíce. Zasedání je vždy veřejné a svolává jej starosta obce. Na zasedání zastupitelstva jsou probírány a diskutovány věci týkající se obce a v případě nutnosti dochází k hlasování. Výkonná moc v oblasti samostatné působnosti přísluší radě obce, avšak ta není v obci zřízena, neboť zastupitelstvo obce je složeno z méně než 15 členů. Pravomoci příslušející radě obce jsou rozděleny mezi zastupitelstvo a starostu obce.

V obci jsou zřízeny tři výbory – finanční, kontrolní (zřízeny ze zákona[9]) a kulturní.

- Finanční výbor – kontrolní orgán zastupitelstva obce, jehož hlavním úkolem je kontrolovat hospodaření s majetkem a finančními prostředky obce. Zároveň se jedná o iniciační orgán, který může iniciativně navrhovat vhodné čerpání finančních prostředků.
- Kontrolní výbor – převážně provádí kontrolu plnění usnesení zastupitelstva obce.
- Kulturní výbor.

Všechny výbory jsou v obci složeny ze tří členů, přičemž je řídí předseda.

Obec zřizuje vlastní příspěvkovou organizaci, kterou je Základní a mateřská škola Velká Jesenice, okres Náchod. Součástí je školní družina a jídelna.

Obec provozuje společnost Velkojesenická s. r. o., ve které má 100% podíl.

Hospodaření a majetek obce

Rozpočet obce je podrobný finanční plán na jeden kalendářní rok. V obci Velká Jesenice je rozpočet na následující rok obvykle schvalován na konci předcházející roku. Sestavený rozpočet musí být předložen zastupitelstvu obce, které jej schvaluje. Rozpočet tvoří příjmová a výdajová část. Sestavený rozpočet musí být dlouhodobě vyrovnaný, to znamená příjmy se musí rovnat výdajům. Když se následně hodnotí rozpočet za uplynulý rok, skutečnost může být odlišná – příjmy větší než výdaje nebo naopak. Příjmovou a výdajovou stranu rozpočtu tvoří celá řada kapitol[10].

Rozpočet obce Velká Jesenice na rok 2025 je vyrovnaný, financovaný hlavně z daňových příjmů a dotací. Finanční rezerva je silná (zůstatek účtů 24,3 mil. Kč). Obec je bez dluhů. Předpokládané příjmy jsou 18 310 000 Kč, předpokládané výdaje 19 353 000 Kč. Schodek ve výši 1 225 000 Kč bude hrazen z přebytku hospodaření z minulých let. Vyšší výdaje jsou plánovány především na investiční aktivity, jako je výstavba vodovodu a kanalizace, údržba a asfaltování chodníků a silnic, revitalizace rybníků ad.

[8] Konkrétní pravomoci jsou uvedeny v §84 a §85 zákona č. 128/2000 Sb., o obcích

[9] § 117, odst. 2 zákona č. 128/2000 Sb., o obcích

[10] Příjmy a výdaje rozpočtu obce tvoří zejména: příjmy viz §7 zákona č. 250/2000 Sb., výdaje viz §9 zákona č. 250/2000 Sb., o rozpočtových pravidlech územních rozpočtů

Tabulka č. 15 znázorňuje informace o tom, jak se plánovaný rozpočet liší se skutečností. Uvedeny jsou dále informace o struktuře příjmů a výdajů v procentuálním vyjádření.

Rok		**2022**	**2023**	**2024**
Plán – příjmy (v tis. Kč)		**23 347**	**12 786**	**23 343**
Plán – výdaje (v tis. Kč)		**33 217**	**27 584**	**33 217**
Skutečnost – příjmy (v tis. Kč)		**10 540**	**19 919**	**29 536**
z toho (v %)	Daňové příjmy	99,72 %	97,9 %	58,6 %
	Kapitálové příjmy	0 %	4,48 %	0,01 %
	Nedaňové příjmy	0 %	13,2 %	7,7 %
	Dotace	0,28 %	2,0 %	33,7 %
Skutečnost – výdaje (v tis. Kč)		**6 335**	**13 917**	**32 624**
z toho (v %)	Výdaje na činnost a provoz	88,72 %	50,45 %	50,53 %
	Investiční výdaje	11,28 %	49,55 %	49,47 %

Tabulka 15: Vývoj plánovaného a skutečného rozpočtu obce Velká Jesenice v letech 2022-2024

Zdroj: Vlastní zpracování dle ChatGPt

V letech 2022 a 2023 příjmy překročily výdaje, tudíž byl rozpočet přebytkový, a to i přesto, že byl původně plánován jako schodkový. V roce 2024 byly výdaje vyšší než příjmy, rozpočet tedy byl schodkový. Skutečné příjmy byly vyšší než plánované, což bylo dáno vyšším příjmem z daní, případně přijatých dotací. Také plánované výdaje byly vždy výrazně nižší než skutečné, neboť se neuskutečnily některé plánované akce.

Skutečnost, že se plán a výsledná realita liší, je logická, neboť v průběhu roku dochází k aktualizaci rozpočtu vlivem rozpočtových opatření. Souvisí to jednak s investiční aktivitou v obci v daných letech, případně se mohou objevit neočekávané situace, které je potřeba okamžitě vyřešit.

Obec Velká Jesenice využívá pro financování svých aktivit nejčastěji prostředky z vlastních příjmů, ale také dotace.

Následující tabulka č. 16 uvádí některé investiční akce, které proběhly v obci Velká Jesenice v nedávných letech.

Investiční akce	Období realizace	Celkové výdaje projektu včetně DPH	Hrazeno z dotace	Poskytovatel dotace	Dotační program
Stavební úpravy – zateplení objektu ZŠ a modernizace zdroje vytápění	2014	cca 2 370 000,00	1 572 220,78	EU	OP Životní prostředí
Snížení energetické náročnosti čp. 182 Velká Jesenice	2015	2 518 822,00	1 873 793,97	EU	OP Životní prostředí
Intenzifikace kořenové čistírny odpadních vod ve Velké Jesenici	2016	-	3 049 000,00	MZe	Podpora výstavby a technického zhodnocení infrastruktury kanalizací pro veřejnou potřebu
Omezení dopadů povrchového odtoku a podpora retence vod v obvodu obce Velká Jesenice	2017	-	373 654,05	EU	OP Životní prostředí
Rekonstrukce brány na hřbitově	2018	470 000,00	-	-	-
Vybudování chodníků u silnice II/304	2018	500 000,00	-	-	-
Tělocvična	do 2018	3 839 987,00	-	-	-
Dětská hřiště obce Velká Jesenice	2018	471 782,63	330 247	MMR	-
Tepelné čerpadlo do čp. 182 (obchod)	2021	793 839,56	394 504,62	MŽP	OP životního prostředí 2014-2020
Nákup nemovitosti čp. 188 (budova pošty)	2023	2 427 257,00			
Přestavba budovy MŠ čp. 200	2024	2 357 546,09	1 140 000	MMR	IROP
Přeložka k vodovodu v místní části Čeperka	2023-2025	1 122 479,18			
Intenzifikace kanalizační sítě	2022-2025	5 130 218,88	3 470 000	KHK	Rozvoj infrastruktury v oblasti zásobování pitnou vodou a odvádění odpadních vod
Intenzifikace vodovodní sítě	2022-2025	4 596 599,82	3 463 000	KHK	Rozvoj infrastruktury v oblasti zásobování pitnou vodou a odvádění odpadních vod

Tabulka 16: Příklady investičních akcí uskutečněných v obci Velká Jesenice v letech 2013-2025

Zdroj: Zelený Jaroslav, 2025

Vysvětlivky: EU = Evropská unie, OP = operační program, MŠMT = Ministerstvo školství, mládeže a tělovýchovy, MAS = Místní akční skupina, KHK = Královéhradecký kraj, SFDI = Státní fond dopravní infrastruktury

Největší investiční akcí, která proběhla v obci v nedávném období, byla intenzifikace vodovodu a kanalizace v části „Pod Kostelem“ a „k Panence Marii“.
Výčet investičních akcí uvedených v předchozí tabulce není konečný a v daném období proběhla i řada dalších investičních akcí – asfaltování tzv. Malé strany (včetně instalace retardérů), projekt k plánované výstavbě nové hasičské zbrojnice, rekonstrukce dětského hřiště u budovy základní školy a nové dětské hřiště u fotbalového hřiště, pořízení nové techniky pro technické služby obce apod.
V dalších letech je v obci plánována také řada investičních i neinvestičních akcí:

- Kompletní rekonstrukce budovy obecního úřadu čp. 188, včetně montáže FVE,
- Multifunkční hřiště,
- Nové chodníky,
- Přístavba budovy ZŠ,
- Rekonstrukce budovy MŠ čp. 200, včetně montáže FVE,
- Rekonstrukce obecní budovy čp. 102,
- Revitalizace rybníků,
- Revitalizace zahrady MŠ,
- Vybudování sběrného dvora,
- Výstavba hasičské zbrojnice,
- Zasíťování obecních pozemků v lokalitě „Za Humny“.

Majetek obce

Majetek ve vlastnictví obce můžeme podle povahy rozdělit na movitý a nemovitý. Do movitého majetku patří různé předměty, např. dopravní prostředky, zařízení, materiál apod. Nemovitý majetek představují pozemky, budovy a další vlastněné prostory.
V červnu 2025 vlastnila obec řadu movitých věcí, např. cisternový hasičský automobil, dopravní hasičský automobil, tepelné čerpadlo, prvky na dětském hřišti, stroje pro údržbu obce jako traktor, sekačka, dodávka, nakladač atd. obec vlastní prostřednictvím své společnosti Velkojesenická, s.r.o.
V červnu 2025 vlastnila obec Velká Jesenice celkem 11 staveb. Informace k těmto stavbám jsou uvedeny v následující tabulce. Z ní vyplývá, že obce vlastní především objekty občanského vybavení.

Katastrální území Velká Jesenice			
Informace ke stavbám	**Číslo parcely, kde stavba stojí**	**Typ stavby**	**Poznámky**
Budova obecního úřadu	259	Jiná stavba	čp. 188
Budova obchodu se smíšeným zbožím	248	Stavba občanského vybavení	čp. 182
Budova MŠ Velká Jesenice	277	Stavba občanského vybavení	čp. 200
Vlaková zastávka	315		čp. 250
Hasičská zbrojnice	178	Rodinný dům	čp. 167
Tělocvična	385	Objekt občanské vybavenosti	čp. 234
Škola	5	Stavba občanského vybavení	čp. 2
Bytový dům	171	Rodinný dům	čp. 102
Sportovní kabiny	254	Objekt občanské vybavenosti	čp. 168
Katastrální území Veselice nad Metují			
Informace ke stavbám	**Číslo parcely, kde stavba stojí**	**Typ stavby**	**Poznámky**
Hasičská zbrojnice	80	Objekt k bydlení	čp. 8
Garáž	83	Stavba občanského vybavení	č. ev. 10

Tabulka 17: Stavby ve vlastnictví obce Velká Jesenice podle jednotlivých katastrálních území

Zdroj: Zelený Jaroslav, 2025

Bezpečnost

Území obce Velká Jesenice spadá z hlediska zajišťování bezpečnosti pod obvodní oddělení Policie České republiky (OOP PČR Česká Skalice). Obecní policie není v obci Velká Jesenice zřízena. Obec má uzavřenou veřejnoprávní smlouvu s městem Česká Skalice, jehož městská policie smí na pokyn starosty nebo místostarosty vykonávat v obci služby veřejného pořádku.

V rámci bezpečnosti je důležitým prvkem i požární ochrana. V obci Velká Jesenice funguje jednotka SDH Velká Jesenice, která zabezpečuje ochranu pro všechny části obce. Jednotka je na základě plošného pokrytí kraje zařazena do kategorie III., to znamená, že vyjíždí na pomoc i mimo území své obce. Posláním jednotky je chránit životy a zdraví obyvatel a majetek před požáry a poskytovat účinnou pomoc při mimořádných událostech, které ohrožují život a zdraví obyvatel, majetek nebo životní prostředí a které vyžadují provedení záchranných, resp. likvidačních prací, dále jednotka zajišťuje požární dozor při konáních různých společenských a kulturních akcí v obci.

V okrese Náchod se nachází celkem tři stanice Hasičského záchranného sboru České republiky, přičemž nejbližší k obci Velká Jesenice je stanice v Jaroměři (ulice Na Valech 170).

Obec Velká Jesenice má zpracovaný Povodňový plán.

Výjezdové středisko zdravotnické záchranné služby v obci není, nejbližší je v Jaroměři.

Varovný systém v obci zajišťuje VVIS napojený na Krajské operační a informační středisko Hasičského záchranného sboru Královéhradeckého kraje spojený s obecním rozhlasem a akustická siréna umístěná na budově čp. 167 (hasičská zbrojnice). V případě hrozícího nebezpečí funguje varování prostřednictvím hlášení veřejného rozhlasu a předávání informací mezi obyvateli navzájem.

Co se týče bezpečnosti spojené s automobilovou dopravou, částí obce Volovka prochází silnice II. třídy č. 285. U této silnice je nainstalován radar. Další radar se nachází v místní části Velká Jesenice na silnici II/304. Překročení rychlosti však není nijak trestáno.

Pravidelná měření rychlosti provádí na základě smlouvy Policie ČR (OOP Česká Skalice).

Partnerství obce

Partnerstvím je myšleno zapojení obce Velká Jesenice do organizací, sdružení, svazků obcí apod. a spolupráce se subjekty v rámci obce i mimo území obce.

Spolupráce se subjekty v rámci obce

Obec Velká Jesenice spolupracuje se všemi aktivními zájmovými spolky, které v obci působí (přehled spolků a informace k nim jsou uvedeny v kapitole. 1.1.2 Obyvatelstvo). Zájmové spolky pořádají nejrůznější společenské, kulturní a sportovní akce ve spolupráci s obcí nebo naopak obec pořádá různé akce ve spolupráci se spolky.

Opomenout nelze ani spolupráci s podnikatelskými subjekty fungujícími v obci – v některých případech je tato spolupráce více intenzivní, v některých naopak méně.

Spolupráce se subjekty mimo obec

Spolupráce se subjekty mimo obec je nárazová a probíhá v případě, kdy obec potřebuje řešit nějaký konkrétní problém nebo naopak pomoci jiné obci.

Členství v zájmových sdruženích a organizacích

Obec Velká Jesenice je členem Svazkem obcí (DSO) Metuje, jehož cílem je ochrana životního prostředí, koordinace územního plánování v regionálním měřítku, koordinace investičních akcí nebo propagace sdružení a jeho zájmů.[11] Sídlo svazku je ve Velké Jesenici, čp. 188.

Obec je dále členem Místní akční skupiny Mezi Úpou a Metují, z. s.[12] , jež pracuje na rozvojové strategii, která je zaměřena na zlepšení kvality života ve venkovských oblastech.

Velká Jesenice je členem DSO Úpa[13] a DSO Kladská stezka. Nejdůležitější aktivitou je příprava cyklostezky z Jaroměře do Polska.

[11] Více informací na internetových stránkách o Svazku obcí Metuje www.obcemetuje.cz

[12] Zdroj a blíže viz: www.masmum.cz

[13] Zdroj a blíže viz: www.mikroregionupa.cz

1.2 Vyhodnocení dotazníkového šetření

Dotazníkové šetření bylo realizováno v období od 28. 8. 2025 do 30. 9. 2025. Občané a subjekty působící v obci měli k dispozici dvě varianty, jak dotazník vyplnit – dotazník byl v papírové podobě k dispozici na obecním úřadě a dotazník bylo možné vyplnit on-line přímo na internetových stránkách. Dotazník obsahoval celkem 19 otázek:

1. Jak se Vám v obci žije?
2. Co se Vám na obci nejvíce líbí?
3. Co se Vám na obci nelíbí?
4. Jaké služby Vám v obci nejvíce chybí?
5. Pokuste se zhodnotit obec z hlediska níže uvedených podmínek
6. Mezilidské vztahy v obci považujete za:
7. Myslíte si, že obyvatelé obce mají dostatek příležitostí ke vzájemným společenským kontaktům?
8. Jaké komunikační kanály Vám nejvíce vyhovují?
9. Jak často sledujete informace o dění v obci na webových stránkách?
10. Jste ochoten(a) udělat něco pro rozvoj své obce? Pokud ano, jak se můžete zapojit?
11. Představte si, že můžete rozhodnout o využití obecních finančních prostředků. Na co byste je přednostně využil(a)?
12. Jaké je Vaše pohlaví?
13. Jaký je Váš věk?
14. V jaké části obce žijete?
15. Jaké je Vaše nejvyšší dosažené vzdělání?
16. Jak dlouho v obci žijete?
17. Jaký je typ Vaší domácnosti?
18. Máte nějaké další náměty, připomínky komentáře?
19. Měli byste zájem aktivně se podílet na tvorbě Plánu rozvoje obce Velká Jesenice?

Kompletní znění dotazníku je náplní přílohy A.
Dotazníkového šetření se zúčastnilo celkem 50 osob, což činní cca 7 % z celkového počtu obyvatel obce (k 30. 9. 2025 měla obec Velká Jesenice 718 obyvatel). Výsledky dotazníkového šetření proto nemohou být považovány jako názor reprezentativního vzorku či jako názor významného počtu lidí. Lze je brát pouze jako názor malé skupiny respondentů či jednotlivců.

Otázka č. 1: Jak se Vám v obci žije?

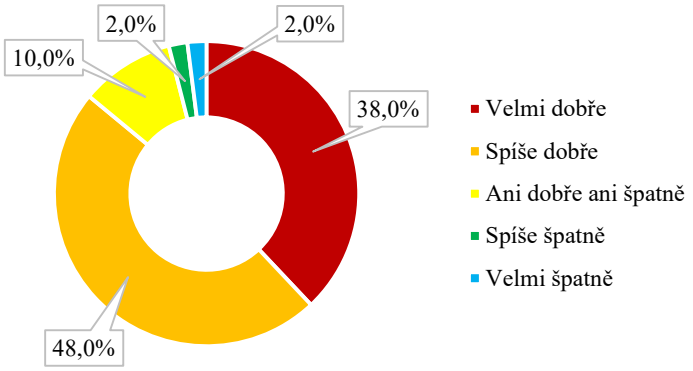

Graf 3: Vyhodnocení dotazníkového šetření – otázka č. 1

Téměř 87 % respondentů se v obci žije velmi nebo spíše dobře, konkrétně 19 (velmi dobře), 24 (spíše dobře).

Otázka č. 2: Co se Vám na obci nejvíce líbí?

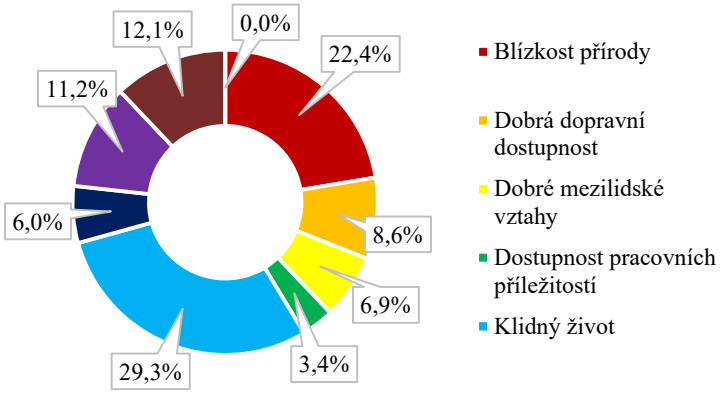

Graf 4: Vyhodnocení dotazníkového šetření – otázka č. 2

Lidé nejvíce oceňují klidný život (29,3 %) a blízkost přírody (22,4 %). U odpovědi jiné lidé uváděli: ZŠ a MŠ, vzhled obce, možnost nákupu potravin i v neděli.

Otázka č. 3: Co se Vám na obci nelíbí? (zatrhněte maximálně 3 možnosti)

	Počet odpovědí	Podíl
Fungování obecní samosprávy	11	11,46 %
Málo kvalitní životní prostředí	1	1,04 %
Moc turistického ruchu v letním období	0	0,00 %
Nedostatečná bytová výstavba	17	17,71 %
Nedostatečný kulturní a společenský život	9	9,38 %
Nedostatek či špatná dostupnost obchodů a služeb	2	2,08 %
Nedostatek pracovních příležitostí	4	4,17 %
Nepořádek v obci	5	5,21 %
Nevyhovující veřejná doprava	5	5,21 %
Nezájem lidí o obec	23	23,96 %
Špatné podmínky pro podnikání	1	1,04 %
Špatné mezilidské vztahy	11	11,46 %
Jiné	7	7,29 %
Celkem	**96**	**100,00 %**

Tabulka 18: Vyhodnocení dotazníkového šetření – otázka č.3

Občanům se nejvíce nelíbí nezájem lidí o obec (23,96 %), nedostatečná bytová výstavba (17,71 %), špatné mezilidské vztahy a fungování obecní samosprávy (shodně 11,46 %).
U odpovědi jiné uváděli lidé následující:

- Absence sběrného dvora,
- Dusivý kouř z komínů,
- Hluk sekaček a zemědělské techniky o svátcích, nedělích a ve dnech určených k odpočinku,
- Velký provoz vozidel,
- Znečistěné komunikace zemědělskou technikou.

Otázka č. 4: Jaké služby Vám v obci nejvíce chybí?

- Alza box,
- Bankomat – 5x,
- Cyklotrasy,
- Čistírna oděvů,
- Doprava do České Skalice v sobotu a v neděli,
- Infrastruktura,
- Jídlo od farmáře přímo ze dvora,
- Kadeřnice,
- Kontrola dodržování veřejného pořádku,
- Kroužky pro menší děti,
- Kultura – 2x,
- Lékař – 7x,
- Odpadkové koše,
- Otevírací doba pošty – 2x,
- Pohostinství,
- Pořádná obsluha hospody a tělocvičny,
- Služby sběrného dvora – 4x,
- Špatná příjezdová cesta ke kapličce,
- Špatné chodníky,
- Údržba vzhledu zařízení a objektů v obci,
- Wi-Fi, optický internet – 2x,
- Zubař – 2x.

Otázka č. 5: Pokuste se zhodnotit obec z hlediska níže uvedených podmínek

	Velmi spokojen	Spíše spokojen	Spíše nespokojen	Velmi nespokojen	Je mi to lhostejné	Počet odpovědí
Bydlení	**26**	**17**	**5**	1	1	50
	52,00 %	**34,00 %**	**10,00 %**	2,00 %	2,00 %	
Veřejná doprava	**6**	**33**	**5**	3	3	50
	12,00 %	**66,00 %**	**10,00 %**	6,00 %	6,00 %	
Kultura a společenský život	**7**	**28**	**11**	2	2	50
	14,00 %	**56,00 %**	**22,00 %**	4,00 %	4,00 %	
Sportovní vyžití	**19**	**23**	1	2	**5**	50
	38,00 %	**46,00 %**	2,00 %	4,00 %	**10,00 %**	
Životní prostředí	**18**	**29**	**2**	1	0	50
	36,00 %	**58,00 %**	**4,00 %**	2,00 %	0,00 %	
Péče obce o své prostředí	**9**	**28**	**13**	0	0	50
	18,00 %	**56,00 %**	**26,00 %**	0,00 %	0,00 %	
Podmínky pro podnikání	4	**21**	**10**	0	**15**	50
	8,00 %	**42,00 %**	**20,00 %**	0,00 %	**30,00 %**	
Rozvoj obce	**4**	**29**	**14**	1	2	50
	8,00 %	**58,00 %**	**28,00 %**	2,00 %	4,00 %	
Informovanost o dění v obci	**20**	**22**	**8**	0	0	50
	40,00 %	**44,00 %**	**16,00 %**	0,00 %	0,00 %	

Tabulka 19: Vyhodnocení dotazníkového šetření – otázka č. 5

Největší spokojenost respondenti vyjádřili s životním prostředím, bydlením, sportovním vyžitím a informovaností o dění v obci.

Otázka č. 6: Mezilidské vztahy v obci považujete za:

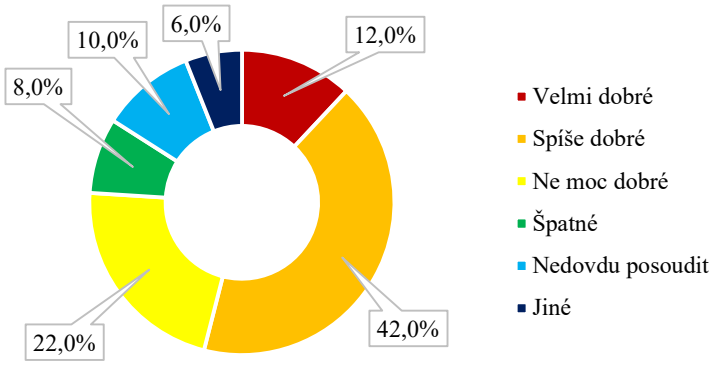

Graf 5: Vyhodnocení dotazníkového šetření – otázka č. 6

Mezilidské vztahy jsou v obci považovány za dobré (velmi dobré: 6 odpovědí, 22 %, spíše dobré: 21 odpovědí, 42 %). Za ne moc dobré nebo špatné je považuje 11 sob (8 %), 5 osob vztahy nedovede posoudit.

Otázka č. 7: Myslíte si, že obyvatelé obce mají dostatek příležitostí ke vzájemným společenským kontaktům?

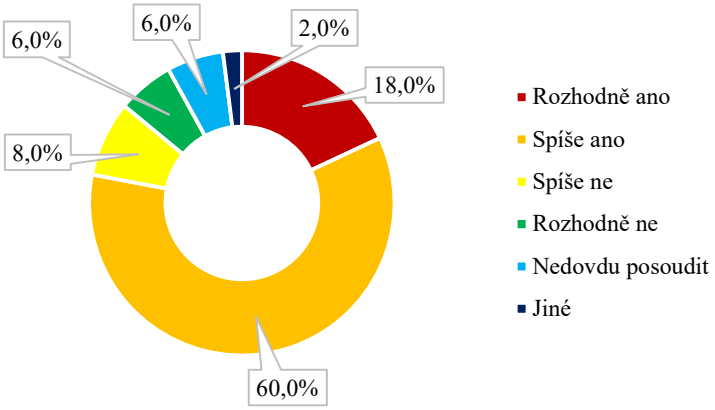

Graf 6: Vyhodnocení dotazníkového šetření – otázka č. 7

78 % respondentů si myslí, že lidé mají dostatek příležitostí ke vzájemným společenským kontaktům (rozhodně ano: 9 odpovědí, spíše ano: 30 odpovědí). Spíše ne a nedovedu posoudit uvedly shodně 3 osoby.

Otázka č. 8: Jaké komunikační kanály Vám nejvíce vyhovují?

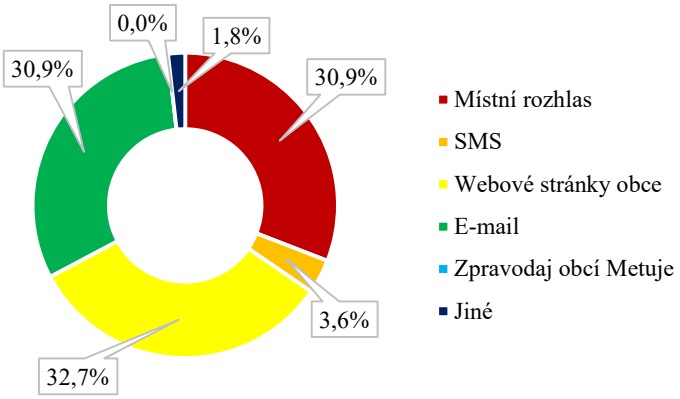

Graf 7: Vyhodnocení dotazníkového šetření – otázka č. 8

Poznámka: Lidé mohli zaškrtávat více odpovědí.

Lidem nejvíce vyhovuje získávání informací ze strany obce prostřednictvím webových stránek obce (18 odpovědí), místního rozhlasu a e-mailu (shodně 17 odpovědí). Možnost Zpravodaj Svazku obcí Metuje nevybral nikdo.

Otázka č. 9: Jak často sledujete informace o dění v obci na webových stránkách?

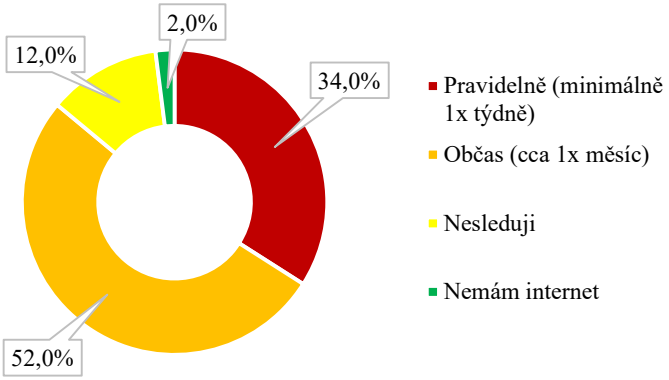

Graf 8: Vyhodnocení dotazníkového šetření – otázka č. 9

Dění na webových stránkách obce sleduje pravidelně 34 % respondentů (17 odpovědí), občas 52 % (26 odpovědí), vůbec 6 % (6 odpovědí), 1 osoba, která se zúčastnila dotazníkového šetření, nemá internet.

Otázka č. 10: Jste ochoten(a) udělat něco pro rozvoj své obce? Pokud ano, jak se můžete zapojit?

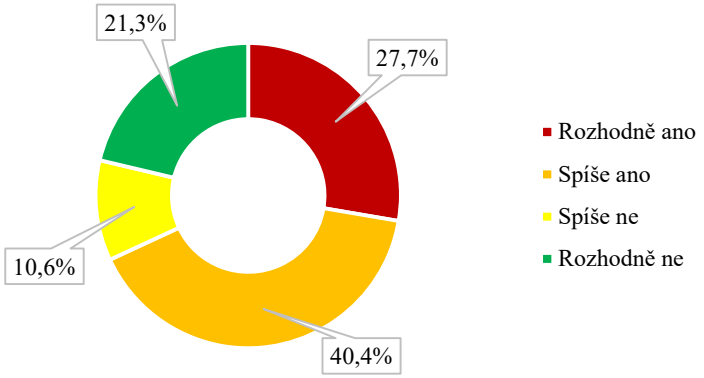

Graf 9: Vyhodnocení dotazníkového šetření – otázka č. 10

Pro rozvoj obce je ochotno něco udělat více než 67 respondentů (rozhodně ano 13, spíše ano 19), 5 osob spíše nic dělat nebude a 3 osoby nedovedou situaci posoudit. 3 lidé na otázku neodpověděli.
Při konkretizaci, jak by lidé pomáhali s rozvojem obce, uváděli následující:

- Brigádnicky,
- Dle požadavků obce,
- Kulturní dění v obci,
- Pečovat o své okolí,
- Pomoc s organizací akcí či programů,
- Sběr nebezpečného odpadu, úprava kurtů, údržba zeleně apod.,
- Zastupitelstvo.

Otázka č. 11: Představte si, že můžete rozhodnout o využití obecních finančních prostředků. Na co byste je přednostně využil(a)?

	Počet odpovědí	Podíl
Zlepšení podmínek pro podnikání	0	0,00 %
Podpora bytové výstavby	27	20,15 %
Častější spoje veřejné dopravy	5	3,73 %
Zřízení dalších provozoven obchodů a služeb v obci	5	3,73 %
Rekonstrukce místních komunikací	15	11,19 %
Dobudování technické infrastruktury	20	14,93 %
Podpora kulturních, společenských a sportovních aktivit	16	11,94 %
Péče o veřejnou zeleň a prostředí v obci	19	14,18 %
Opravy památek v obci	9	6,72 %
Podpora turistického zázemí a atraktivity	13	9,70 %
Jiné	5	3,73 %
Celkem	**134**	**100,00 %**

Tabulka 20: Vyhodnocení dotazníkového šetření – otázka č. 11

Obecní finance by lidé nejvíce využili na bytovou výstavbu (20,15 %), dobudování technické infrastruktury (14,93 %) a péči o veřejnou zeleň a prostředí v obci (14,18 %).
U odpovědi „jiné“ uváděli následující:

- Asfaltová cesta k Rozkoš (Sálovská),
- FVE – sdílení energie,
- Nové víceúčelové hřiště,
- Rekonstrukce zvoničky ve Volovce,
- Revitalizace rybníku na návsi ve Volovce,
- Vybudování nové hasičské zbrojnice.

Otázka č. 12: Jaké je Vaše pohlaví?

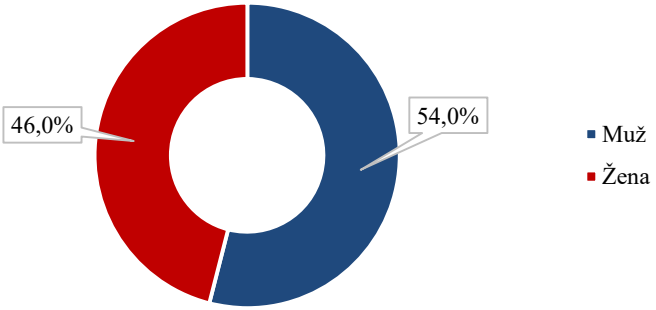

Graf 10: Vyhodnocení dotazníkového šetření – otázka č. 12

Dotazník vyplnilo 27 mužů a 23 žen.

Otázka č. 13: Jaký je Váš věk?

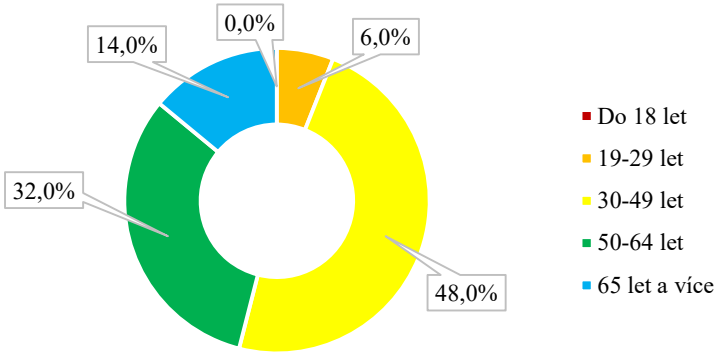

Graf 11: Vyhodnocení dotazníkového šetření – otázka č. 13

Do 18 let dotazník nevyplnil nikdo, ve věku 19-29 let dotazník vyplnily 3 osoby, ve věku 30-49 let 24 osob, ve věku 50-64 let 16 osob a nad 65 let 7 osob.

Otázka č. 14: V jaké části obce žijete?

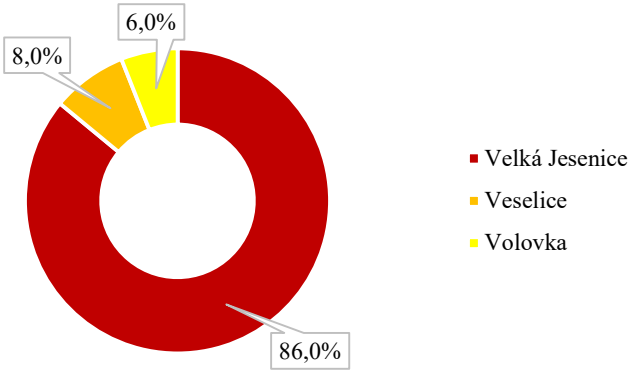

Graf 12: Vyhodnocení dotazníkového šetření – otázka č. 14

Dotazníkového šetření se zúčastnili převážně občané žijící ve Velké Jesenici (43 osob). Z Veselice byly 4 osoby a z Volovky 3.

Otázka č. 15: Jaké je Vaše nejvyšší dosažené vzdělání?

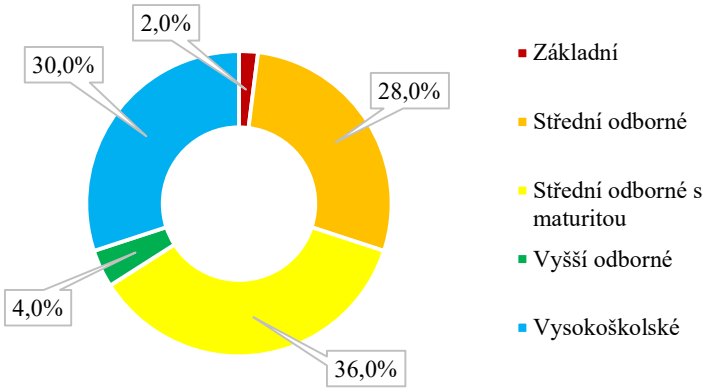

Graf 13: Vyhodnocení dotazníkového šetření – otázka č. 15

Dotazník vyplnilo nejvíce osob se středním odborným vzděláním s maturitou (36 %, 18 osob), vysokoškolským vzděláním (30 %, 15 osob) a středním vzděláním (28 %, 14 osob). Zbývající tři osoby dosáhly nejvýše základního (1) a vyššího odborného vzdělání (2).

Otázka č. 16: Jak dlouho v obci žijete?

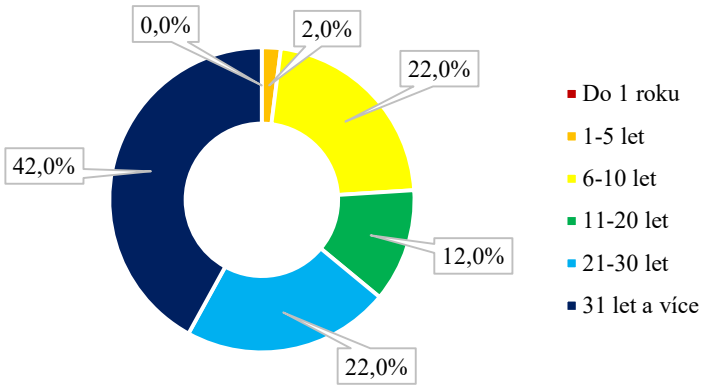

Graf 14: Vyhodnocení dotazníkového šetření – otázka č. 16

Otázka č. 17: Jaký je typ Vaší domácnosti?

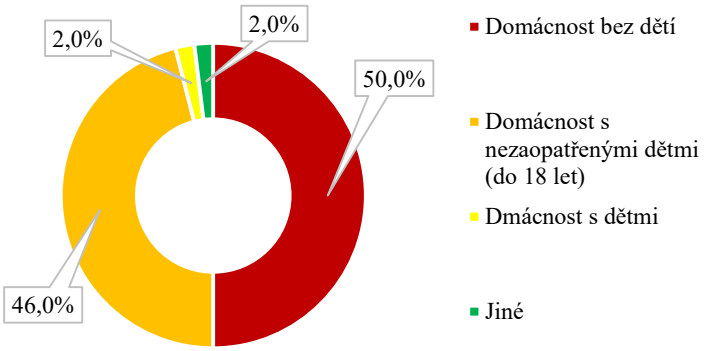

Graf 15: Vyhodnocení dotazníkového šetření – otázka č. 17

Otázka č. 18: Máte nějaké další náměty, připomínky komentáře?

- Je škoda, že pozice v obecním zastupitelstvu vykonávají nekompetentní ambiciózní lidé, kteří na to ale nemají nebo ti co se nechtějí plně zapojit do své práce. Ale chápu, že v dnešním materialistickém světě chce být každý za všechno placený a nic nedělat zdarma a na druhé straně jsou zase lidé, kteří pro obec nic neudělají a jen rejpou a hledají chyby,
- Nové domy a byty = budoucí občane VJ (děti do MŠ, žáci do ZŠ),
- Občané by se měli sami v určité míře podílet na vzhledu obce – úklid předzahrádek apod. (sníží se tím náklady obce a časová vytíženost obecních pracovníků),
- Participace občanů na veřejné dění je důležitá, ale pouze v obci, kde je to z vedení žádoucí. Bohužel moje zkušenost je opačná a chuť podílet se na veřejném dění v obci vymizela,
- Rád bych, aby se lidé více zapojili do komunikace a zvelebování naší obce. Komentovat a nadávat je lehké, ale vést klidnou a konstruktivní diskusi by bylo vhodnější,
- Více akcí v tělocvičně s podporou nájemce,
- Vlak bohužel jen projíždí,
- Vybudování nové bytové výstavby, popřípadě zasíťování přístupových cest k novým budoucím parcelám.

Otázka č. 19: Měli byste zájem aktivně se podílet na tvorbě Plánu rozvoje obce Velká Jesenice?

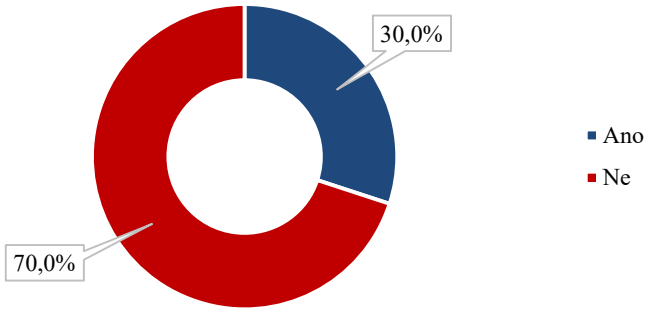

Graf 16: Vyhodnocení dotazníkového šetření – otázka č. 19

1.3 Výsledky veřejného projednávání

Veřejné projednávání se uskutečnilo v tělocvičně ve Velké Jesenici dne 7. 10. 2025 od 18:00 hodin. Byla projednávána 4 témata: **doprava, infrastruktura, životní prostředí, volný čas a památky.**
Projednávání se zúčastnilo zastupitelstvo obce Velká Jesenice a občané obce.
Program veřejného projednávání byl následující:

- Význam a tvorba dokumentu,
- Struktura dokumentu a proces jeho tvorby,
- Vyhodnocení výsledků dotazníkového šetření,
- Klíčové oblasti rozvoje – klady, zápory, projektové záměry,
- Práce ve skupinách,
- Diskuse.

Přítomní občané byli seznámeni s postupem tvorby strategického dokumentu, jeho strukturou a se zjištěnými poznatky z provedeného dotazníkového šetření.
Následoval nejdůležitější bod programu, práce ve skupinách. Aktivita byla přenesena na přítomné, kteří se v rámci pracovních skupin podle jednotlivých témat měli vyjádřit (napsat), jaké spatřují klady a zápory v obci Velká Jesenice z pohledu diskutované oblasti a následně navrhnout projektové záměry, které by měly být v obci v následujícím období realizovány. Přítomní se mohli vyjádřit i k dalším diskutovaným tématům.
Na definování kladů, záporů a projektových záměrů měli přítomní 14 dní. Po uplynutí vymezené doby představila každá pracovní skupina, prostřednictvím svého mluvčího, výsledky své práce.

Výsledky na téma DOPRAVA

Klady	Zápory
Autobusová doprava	Vlaková doprava
	Kamionová doprava
	Chybějící parkování pro účastníky sportovních akcí (stání na točně)
Hlavní silnice	Nevyhovující stav místních komunikací
	Chybějící parkovací místa

Tabulka 21: Klady a zápory v oblasti DOPRAVA

Vybrané projektové záměry:

- Umístit retardéry na tzv. Malé straně,
- Zlepšit stav místních komunikací,
- Zlepšit stav tzv. sálovské cesty,
- Zajistit parkování pro účastníky sportovních akcí.

Výsledky na téma INFRASTRUKTURA

Klady	Zápory
Nové asfaltové cesty	Nedostatek obecních stavebních pozemků
Existence ZŠ a MŠ	Chybějící sběrný dvůr
Hřiště	Chybějící vodovod a kanalizace ve Veselici a ve Volovce
Obchod	Hasičská zbrojnice
Hospoda	Stav osvětlení v obci
Vodovod, splašková kanalizace a čistička odpadních vod ve Velké Jesenici	Chybějící sítě pro novou výstavbu

Tabulka 22: Klady a zápory v oblasti INFRASTRUKTURA

Vybrané projektové záměry:

- Určit nové stavební (obecní) pozemky,
- Vybudovat sítě pro novou výstavbu,
- Zřídit v obci sběrný dvůr,
- Vystavět hasičskou zbrojnici,
- Zlepšit stav veřejného osvětlení,
- Vybudovat oddechová místa.

Výsledky na téma ŽIVOTNÍ PROSTŘEDÍ

Klady	Zápory
Údržba zeleně	Stav přírodního koupaliště ve Veselici
	Nevyhovující stav před soukromými domy
	Plné kanály – listí, větve
	Vytápění pevnými palivy
Čistička odpadních vod ve Velké Jesenici	Eroze na polích
	Chybějící splašková kanalizace ve Veselici a ve Volovce
	Bleskové povodně způsobené vodou z polí
	Ucpané příkopy navezeným bahnem z polí (např. při řepné kampani)

Tabulka 23: Klady a zápory v oblasti ŽIVOTNÍ PROSTŘEDÍ

Vybrané projektové záměry:

- Obnovit přírodní koupaliště ve Veselici,
- Obnovit historické zavlažování,
- Motivovat občany, aby si uklízeli před vlastními domy,
- Vyčistit rybník a místní potok,
- Vybudovat splaškovou kanalizaci ve Veselici a ve Volovce,
- Vyčistit příkopy od znečištění,
- Znovuzalesnění kůrovcem zničených lesů,
- Ochrana pitné vody (studny) ve Veselici,
- Budování a obnova mezí a poldrů k záchytu a vsakování vody,
- Obnova alejí kolem cest.

Výsledky na téma VOLNÝ ČAS A PAMÁTKY

Klady	Zápory
Sportovní vyžití	Špatný stav soch a pomníků
Spolky	Chybějící koupaliště
Informační panely u památek	Chybějící cyklostezky
Existující restaurátorské záměry na obnovu soch	Nedostatečná turistická propagace
	Stav hřbitovní zdi a márnice

Tabulka 24: Klady a zápory v oblasti VOLNÝ ČAS A PAMÁTKY

Vybrané projektové záměry:

- Obnovit přírodní koupaliště ve Veselici,
- Zrekonstruovat hřbitovní zeď a márnici,
- Vybudovat víceúčelové veřejné sportoviště,
- Pořádat kulturní program pro seniory,
- Vybudovat oddechová místa,
- Vybudovat rozhlednu u kapličky,
- Využívat tělocvičnu pro promítání, divadelní představení či cestopisné přednášky,
- Vysázet, ošetřovat zeleň.

Informace získané z veřejného projednávání představují důležitý podklad pro zpracování strategické části dokumentu. Díky těmto informacím byly potvrzeny závěry z analytické části dokumentu a byly získány nové náměty, které mají pro rozvoj obce Velká Jesenice značný význam.

1.4 Východiska pro návrhovou část

Zpracováním analytické části, informací z dotazníkového šetření a informací z provedeného veřejného projednávání byly zjištěny zásadní poznatky, na které je vhodné se zaměřit v rámci návrhové části a při definici potenciálu obce Velká Jesenice. Na základě 2. setkání pracovní skupiny byly klíčové oblasti rozvoje doprava a infrastruktura sloučeny do jedné, a to „Infrastruktura“. Byly definovány celkem 3 klíčové oblasti rozvoje:

- Infrastruktura,
- Životní prostředí,
- Volný čas a památky.

1.4.1 Potenciál vyplývající z analýzy současného stavu

Klíčová oblast rozvoje 1: Infrastruktura

V obci chybí parkovací místa, a to především v místní části Velká Jesenice. Úpravou návsi vznikne místo pro parkoviště (u nové budovy obecního úřadu, u hasičské zbrojnice). Potenciál bude v rozšíření parkovacích míst na návsi ve Velké Jesenici.
Obcí procházející komunikace II. třídy, které jsou postupně rekonstruovány. Opravu však zaslouží místní komunikace – tzv. sálovská cesta, cesta na „Vinici“ nebo komunikace „Za Humny“. Rovněž bezpečnost silničního provozu je ovlivňována množstvím projíždějících automobilů, které v některých případech nedodržují maximální povolenou rychlost. Potenciál tkví v zaměření se na bezpečnost provozu na pozemních komunikacích v podobě kontroly dodržování rychlosti, a to prostřednictvím např. zajištění kontrol dopravní policie. Bezpečnost pro pěší zajišťují chodníky a veřejné osvětlení.
Tzv. Malá strana ve Velké Jesenici je částí, která je hustě obydlena a nenacházející se zde chodníky pro chodce, a proto je zde nutné zajistit bezpečnost pěších prostřednictvím retardérů.
Zbouráním AULI Hotelu v místní části Velká Jesenice došlo k uvolnění místa pro budoucí podobu návsi. Obec má vypracovanou studii, která počítá s vybudováním různých objektů v několika etapách. Jedná se o novou hasičskou zbrojnici a sběrný dvůr (blíže klíčová oblast rozvoje č 2). Potenciál obce tak tkví ve vybudování návsi, kde vznikne hasičská zbrojnice a sběrný dvůr.
Obec vlastní bytový dům čp. 102, který není v dobrém technickém stavu. Potenciál představuje jeho rekonstrukce.
Současné veřejné osvětlení již dosluhuje a neodpovídá energetickým požadavkům. Potenciál je ve výměně veřejného osvětlení.
Z dotazníkového šetření vyplynulo, že lidem v obci chybí komerční služby typu kadeřnictví, pedikúra, pohostinství, ale také dostatečné zajištění základních statků denní potřeby. Potenciál tkví v podpoře podnikatelských aktivit ze strany obce.

Klíčová oblast rozvoje 2: Životní prostředí

Kvůli délce obce Velká Jesenice, ale i její rozsáhlosti (místní části Veselice, Volovka) je obtížné udržovat stav veřejné zeleně. Obec má zpracovaný plán rozvoje zeleně. Potenciál je v revitalizaci zeleně uvnitř i vně obce (obnova a výsadba), revitalizaci vodních ploch, vytvoření mokřadů na podmáčených loukách kvůli zadržování vody v krajině.
V obci není sběrný dvůr. Nejbližší se nachází v České Skalici, ale jen pro tamní obyvatele, obec by tedy musela pro občany vyjednat možný odběr odpadu. Potenciál tkví ve vybudování sběrného dvora.
Veřejnost také upozornila na nepořádek u odpadkových košů i u kontejnerů na tříděný odpad. Potenciál obce je spatřován ve vyšší frekvenci vývozu jednotlivých nádob a upozornění občanů, aby lépe využívali kapacitu sběrných nádob.
V obci chybí nádoby na elektroodpad. Potenciál představuje pořízení nádoby na elektroodpad.
Místní části Veselice, Volovka a také Nový Dvůr nemají dosud vodovod ani splaškovou kanalizaci. Občané se vyjadřovali, že by byli rádi, kdyby byla tato situace vyřešena. Obec si také uvědomuje nutnost vyřešení.

Klíčová oblast rozvoje 3: Volný čas a památky

V obci se nachází několik hřišť – u mateřské a základní školy, u fotbalového hřiště. Jejích potenciál představuje modernizace a vybudování dalšího – víceúčelového hřiště. Zároveň je nutné rekonstruovat zázemí – kabiny sloužící pro venkovní sportoviště.

Pro rozvoj obce i občanskou soudržnost je důležitá činnost spolků. V obci jich působí několik, které pořádají velké množství kulturních akcí. Potenciál spočívá v jejich podpoře finančními i hodnotnými dary i propagací.

Z Jaroměře přes Českou Skalici až k polským hranicím s okruhem okolo vodní nádrže Rozkoš má vést cyklostezka. V současné době je se buduje nebo jej již hotová část z České Skalice k polským hranicím. Navíc narůstá zájem lidí o tento druh dopravy nejenom z důvodu rekreace, ale i pro cesty do zaměstnání. Potenciál tkví v úsilí o dobudování cyklostezky.

V obci se nachází několik pomníků, sousoší, ale také hřbitov, okolo kterého stojí zeď, s márnicí. Tyto památky a stavby nejsou v dobrém technickém stavu. Potenciál představuje jejich oprava.

1.4.2 Návaznost na jiné strategické dokumenty

Program rozvoje obce Velká Jesenice není izolovaný dokument, ale respektuje a akceptuje další strategické dokumenty. Strategická část a v ní definované cíle, opatření a aktivity jsou navrženy tak, aby nedošlo k rozporu s těmito základními strategickými a územními dokumenty. Dokumenty shrnuje tabulka č. 25.

Nadnárodní úroveň
Dohoda o partnerství pro programové období 2021-2027
Národní úroveň
Politika územního rozvoje České republiky 2020, ve znění aktualizace č. 5 (ze září 2020)
Strategie regionálního rozvoje České republiky 2021+
Regionální úroveň
Zásady územního rozvoje Královéhradeckého kraje 2011, ve znění aktualizace č. 1 (listopad 2015)
Strategie rozvoje Královéhradeckého kraje 2021-2027
Program rozvoje Královéhradeckého kraje 2021-2027
Lokální úroveň
Strategie komunitně vedeného místního rozvoje MAS Mezi Úpou a Metují na období 2021-2027
Územní plán obce Velká Jesenice, platný od 7. 11. 2023
Povodňový plán obce Velká Jesenice, zpracován 31. 3. 2008
Strategie rozvoje zeleně obce Velká Jesenice, zpracována 2018-2019
Plán rozvoje sportu Velká Jesenice 2018-2023

Tabulka 25: Přehled strategických a územních dokumentů

Zdroje: Královéhradecký kraj, 2018, 2020; Ministerstvo pro místní rozvoj ČR, 2020a, 2020b, 2020c; Místní akční skupina Mezi Úpou a Metují, z. s., 2020; Obec Velká Jesenice, 2013, 2017, 2019, 2023

1.4.3 Limity rozvoje

Limity rozvoje představují faktory, které může obec jen obtížně ovlivnit a které musí respektovat při plánování rozvoje. Limitů rozvoje je celá řada. Jedná se např. o ochranná pásma dopravní a technické infrastruktury (pozemní komunikace[14], železniční tratě[15], elektrického vedení, plynovodního vedení[16], vodovodní a kanalizační sítě[17], komunikačního vedení a rádiového zařízení[18]), o ochranu ZPF[19], ochranu vodních zdrojů[20] či ochranu nemovitých kulturních památek[21].

Dále musí být všeobecně respektován zákon č. 17/1992 Sb., o životním prostředí a celá řada dalších nařízení.

1.4.4 SWOT analýza

Analýza SWOT představuje shrnutí a zhodnocení výsledků dosažených v dílčích analýzách:

- S – Strengths (silné stránky),
- W – Weaknesses (slabé stránky),
- O – Opportunities (příležitosti),
- T – Threats (hrozby).

Silné a slabé stránky tvoří tzv. vnitřní analýzu (analýzu vnitřních podmínek), příležitosti a hrozby pak analýzu vnější. Jednotlivé části SWOT analýzy jsou znázorněny v níže.

[14] Blíže viz § 30 zákona č. 13/1997 Sb., o pozemních komunikacích

[15] Blíže viz § 8 zákona č. 266/1994 Sb., o dráhách

[16] Blíže viz § 46 a § 68 zákona č. 458/2000 Sb. (energetický zákon)

[17] Blíže viz § 23 zákona č. 274/2001 Sb. (zákon o vodovodech a kanalizacích)

[18] Blíže viz § 102 a § 103 zákona č. 127/2005 Sb. (zákon o elektronických komunikacích)

[19] Blíže viz zákon č. 334/1992 Sb., o ochraně zemědělského půdního fondu

[20] Blíže viz HLAVA V zákona č. 254/2001 Sb. (vodní zákon)

[21] Blíže viz § 17 zákona č. 20/1987 Sb., o státní památkové péči

Silné stránky (S)
Antukový krut, hřiště pro volejbal, fotbal, tenis, tělocvična
Blízkost přírody
Čisté ovzduší
Dostatečná dopravní obslužnost veřejné autobusové dopravy v pracovní dny ve Velké Jesenici i ve Volovce
Dostatečná síť chodníků
Dostatečné sportovní vyžití
Dostatečný zájem malých dětí o členství ve spolcích
Existence spolků
Fungující rozhlas ve všech místních částech
Fungující vodovod, splašková kanalizace a čistička odpadních vod ve Velké Jesenici
Hlavní silnice procházející obcí
Informační panely umístěné u památek
Klidný život
Kultura a společenský život
Možnost likvidace bioodpadu
Obchod se smíšeným zbožím, hospody
Opravené některé místní komunikace
Péče obce o své prostředí, údržba zeleně
Rozvoj obce
Sokolovna
Zlepšující se stav místních komunikací
Zpracovaná místní energetická koncepce
ZŠ a MŠ

Slabé stránky (W)
Dopravní situace kolem Nového Dvora (zastávka, omezení rychlosti, přechod, chodník)
Frekventovaná silniční doprava, hustý provoz nákladní dopravy
Chodníky
Chybějící bezpečné propojení místních části obce pro pěší
Chybějící cyklostezky
Chybějící donáška obědů pro občany
Chybějící finanční zdroje na opravu místních komunikací
Chybějící hasičská zbrojnice
Chybějící chodník i přechod pro chodce ve Volovce
Chybějící kontejnery na plechovky, použitý olej z kuchyně, drobný elektroodpad
Chybějící rozvod plynu, optický kabel
Chybějící sběrný dvůr
Chybějící vodovod a kanalizace ve Veselici a ve Volovce
Nedodržování maximální povolené rychlosti projíždějících automobilů v části Velké Jesenice
Nedostatečná bytová výstavba
Nedostatečná turistická propagace
Nedostatek či špatná dostupnost obchodů a služeb
Nedostatek stromů, nedostatečná péče o zeleň
Nedostatek veřejných parkovacích míst
Nedostatek zábavy, kulturních akcí
Nepořádek v obci u některých obydlí, u obchodu, okolo odpadkových košů
Nerespektování klidu o svátcích, nedělích a nočních hodinách
Nevyhovující stav místních komunikací
Nevyhovující stav zázemí pro venkovní sportoviště (nutno zrekonstruovat kabiny)
Nevyhovující veřejná doprava o víkendu, nezastavující vlak na vlakové zastávce
Nezájem lidí o obec a aktivně se podílet na jejím vzhledu
Stav hřbitovní zdi a márnice
Stav osvětlení v obci
Stav přírodního koupaliště ve Veselici
Špatný stav soch a pomníků
Vytápění pevnými palivy, spalování plastových odpadů v kotlích
Zchátralost vodních děl (potok, bývalé koupaliště)
Znečištěná kanalizace od listí, větví
Znečištěné příkopy navezeným bahnem z polí (např. při řepné kampani)

Příležitosti (O)
Budování a obnova mezí a poldrů k záchytu a vsakování vody
Dokončování oprav památek v obci
Obnovení zaniklých obecních cest
Odkanalizování Rozkoše
Pořádání kulturních akcí
Rekonstrukce bytového domu čp. 102
Rekonstrukce obecního úřadu čp. 188
Větší turistická propagace
Vybudování „návsi“
Vybudování oddechových míst
Vyčištění "bazénu" u mostu v Malé Veselici
Vyčištění odvodových koryt (bývalé zavodňováky)
Vypracované restaurátorské záměry na obnovu památek
Výsadba zeleně podél místních komunikací i polních cest – v intravilánu i extravilánu

Hrozby (W)
Bleskové povodně
Eroze na polích
Nedokončená protipovodňová opatření
Neochota lidí organizovat spolkovou činnost

2. Strategická část

Další částí Programu rozvoje obce Velká Jesenice na období let 2026–2031 je strategická část. Nejprve je formulována vize. Ta byla zformulována na základě získaných informací z veřejného projednávání, rozhovorů s představiteli obce, informací získaných ze setkání pracovních skupin, informací z dotazníkového šetření a dalších informací zjištěných v analytické části dokumentu. Následně byly definovány klíčové oblasti rozvoje a v rámci těchto klíčových oblastí zformulovány jednotlivé strategické cíle. Strategické cíle obsahují konkrétní opatření a aktivity, jejichž postupnou realizací dojde k naplnění jednotlivých cílů a tím zároveň i k naplnění definované vize.

V úvodu každé klíčové oblasti rozvoje je přehledové schéma, které graficky znázorňuje strategické cíle, opatření a aktivity dané oblasti rozvoje. Vyznačeny jsou i vazby mezi jednotlivými úrovněmi. Každá aktivita obsahuje základní popis. Podrobná specifikace aktivit bude provedena v rámci Akčního plánu (kapitola č. 4) a Zásobníku projektových záměrů (příloha B), kde budou u každé aktivity uvedeny informace typu – žadatel, zdůvodnění a přínos pro rozvoj obce, předpokládané náklady, možné zdroje financování atd.

Na úvod této části je potřeba zmínit číslování kapitol. Hlavní kapitoly jsou číslovány 2.1 (Vize), 2.2 (Klíčové oblasti rozvoje) a 2.3 (Podpora realizace Programu rozvoje).

Kapitola 2.2 je číslována následujícím způsobem:

- Číslování klíčových oblastí rozvoje je postupné (2.2.1, 2.2.2, 2.2.3),
- Číslování strategických cílů v rámci jednotlivých klíčových oblastí je takové, že první číslo označuje příslušnost ke klíčové oblasti, druhé číslo pořadí cíle v rámci dané klíčové oblasti rozvoje,
- Opatření jsou číslována v podobném duchu jako strategické cíle. První dvě čísla vyjadřují příslušnost ke klíčové oblasti a strategickému cíli, třetí číslo vyjadřuje pořadí opatření v rámci daného strategického cíle.

Strukturu strategické části včetně výše popsaného číslování graficky zobrazuje schéma č. 1.

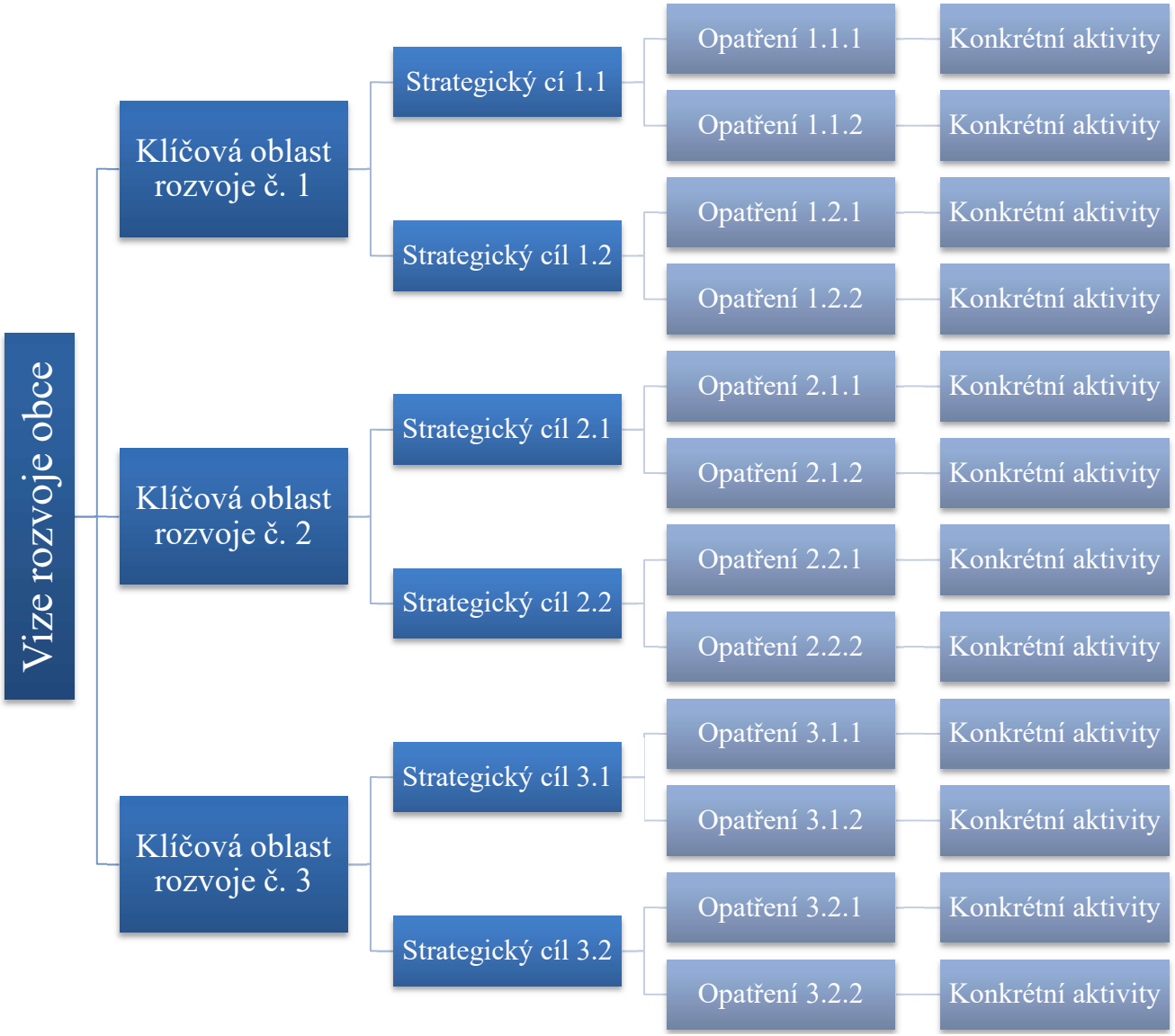

Schéma 1: Struktura strategické části Programu rozvoje obce Velká Jesenice (2026-2031)

2.1 Vize

Vize představuje dlouhodobý obraz žádoucího budoucího stavu obce, tedy jak by obec měla vypadat v budoucnosti. Vize je tzv. „směrovkou“ rozvoje[22].

Obec Velká Jesenice je atraktivním místem pro život s blízkostí přírody, které nabízí rozmanité možnosti trávení volného času pro všechny generace. Ke všeobecné spokojenosti přispívá kvalitní životní prostředí, upravené veřejné i soukromé budovy a prostranství, množství udržovaných přírodních ploch a oddechových míst, kvalitní dopravní infrastruktura a bezpečný pohyb po území obce. Obec disponuje vhodnými lokalitami pro nové zájemce o bydlení. Pilířem rozvoje jsou i fungující mateřská a základní škola, pestrý spolkový život a turismus.

2.2 Klíčové oblasti rozvoje

Na základě informací ze zpracované analytické části, informací z dotazníkového šetření, informací z provedeného veřejného projednávání a na základě VIZE byly definovány tři klíčové oblasti rozvoje:

- **Klíčová oblast rozvoje 1: Infrastruktura,**
- **Klíčová oblast rozvoje 2: Životní prostředí,**
- **Klíčová oblast rozvoje 3: Volný čas a památky.**

Definované klíčové oblasti rozvoje nejsou izolovanými celky, nýbrž se vzájemně prolínají, doplňují a ovlivňují. Mezi cíli, které jsou definovány v rámci těchto klíčových oblastí rozvoje, a mezi opatřeními definovanými v rámci jednotlivých cílů existuje v mnoha případech určitá provázanost. Naplnění některých konkrétních aktivit jednoho opatření napomůže i k naplnění opatření dalšího a následně i k naplnění jednotlivých cílů, klíčových oblastí rozvoje i naplňování vize. Naplnění některých aktivit bude možné v horizontu jednoho či dvou let, naopak naplnění některých aktivit bude mít dlouhodobý charakter přesahující období, na které je tento Program rozvoje obce zpracováván. Jinými slovy v mnoha případech bude využito synergických efektů jednotlivých opatření a aktivit.
Aby nedocházelo k duplicitě dat, je každá aktivita uvedena pouze jednou, pod jedním daným opatřením a cílem, ačkoliv by mohla být uvedena i v rámci jiného opatření či cíle (viz výše zmiňovaná provázanost) Přehled klíčových oblastí rozvoje, strategických cílů a opatření znázorňuje tabulka č. 26.

[22] Zdroj: Ministerstvo pro místní rozvoj ČR, 2014

Klíčová oblast rozvoje	Strategický cíl	Opatření
Infrastruktura	Rozvíjet stav, prvky a bezpečnost dopravní infrastruktury	Usilovat o zkvalitnění infrastruktury pro motorovou a nemotorovou dopravu
		Usilovat o zvýšení bezpečnosti dopravy
	Řešit stav budov, ploch a zařízení ve vlastnictví obce	Zkvalitnit stav veřejných budov
		Zkvalitnit stav veřejných ploch a zařízení
	Zajistit rozvoj další infrastruktury na území obce	Uskutečňovat aktivity vedoucí k rozvoji služeb a bytové výstavby
Životní prostředí	Podpořit existenci stávajících a vznik nových přírodních ploch na území obce	Pokračovat v rozvoji, obnově a údržbě přírodních ploch a zeleně na území obce
	Zkvalitnit odpadové hospodářství a minimalizovat jeho vliv na životní prostředí	Zlepšit nakládání s odpady a minimalizovat dopad lidské činnosti mající negativní vliv na životní prostředí
Volný čas a památky	Investovat do rozvoje prvků sloužících pro volnočasové aktivity a podporovat spolkový život v obci	Zkvalitnit údržbu stávajících a podpořit výstavbu nových hřišť
		Podpořit rozvoj spolků a dalších prvků, které slouží pro volnočasové aktivity
	Řešit stav památek v obci	Opravit památky v obci

Tabulka 26: Přehled klíčových oblastí rozvoje, strategických cílů a opatření

2.2.1 Klíčová oblast rozvoje: INFRASTRUKTURA

Schéma 2: Klíčová oblast rozvoje – INFRASTRUKTURA

Cíl 1.1: Rozvíjet stav, prvky a bezpečnost dopravní infrastruktury

Strategický cíl je zaměřen na celkové zkvalitnění dopravní infrastruktury a prvků s ní souvisejících.

Opatření 1.1.1: Usilovat o zkvalitnění infrastruktury pro motorovou a nemotorovou dopravu

- Zřídit veřejná parkovací místa
  Z názorů veřejnosti vyplynulo, že v obci schází parkovací místa na veřejných prostranstvích, a to především ve středu obce ve Velké Jesenici. V těchto místech se nachází obchod, pošta, obecní úřad, škola, venkovní sportoviště a tělocvična se sálem a restaurací. Při konání větších akcí nemají lidé kde zaparkovat. Rovněž také nerespektují zákaz parkování na točně pro autobusy, která se v těchto místech nachází. Proto se jeví jako řešení vybudovat veřejná parkovací místa, a to při celkové realizaci nové návsi. Další parkovací místa chybí v blízkém sousedství u obecního hřbitova. Přímo u hřbitova již volné kapacity pro výstavbu parkování nejsou. Měla by pomoct stání na nové návsi a případně v lokalitě „Proutnice“.
- Zrekonstruovat místní komunikace a chodníky
  Obec počítá s vyasfaltováním dosud prašných místních komunikací v obci. Jedná se zejména o cestu na „Vinici“ (Volovka), „sálovskou cestu“ vedoucí z Velké Jesenice k vodní nádrži Rozkoš, ulici „Za Humny“ (Velká Jesenice) a na tzv. Třetí straně (Velká Jesenice).
  Zároveň je počítáno s průběžnou rekonstrukcí chodníků v obci.

Opatření 1.1.2: Usilovat o zvýšení bezpečnosti dopravy

- Usilovat o větší bezpečnost silničního provozu
  Především v místních částech Velké Jesenice a Volovky, kudy vedou silnice II. třídy, dochází dle názorů veřejnosti k překračování maximální povolené rychlosti projíždějících automobilů, což vede k ohrožení bezpečnosti obyvatel obce. Z tohoto důvodu je doporučeno zaměřit se na kontrolu dodržování rychlosti zajištěním častějších a efektivnějších kontrol dopravní policie. V místní části Volovka by bezpečnost chodců zlepšil přechod pro chodce. Bezpečnost pro pěší v ostatních lokalitách zajišťují chodníky a veřejné osvětlení.
- Umístit retardéry na komunikaci na tzv. Malé straně
  I přesto že se nejedná o hlavní komunikaci automobily zde často projíždí velmi vysokou rychlostí, což ohrožuje místní obyvatele. Pro zvýšení bezpečnosti a snížení rychlosti je doporučeno na několika místech umístit retardéry.

Cíl 1.2: Řešit stav budov, ploch a zařízení ve vlastnictví obce

Cíl se zaměřuje na stav, rekonstrukci a vybudování nových staveb a ploch ve vlastnictví obce.

Opatření 1.2.1: Zkvalitnit stav veřejných budov

- Zrekonstruovat budovu obecního řadu
  Obec v roce 2023 získala do svého vlastnictví státní budovu poštovního úřadu čp. 188. Do této budovy přímo v centru se přemístil obecní úřad a jsou zde provozovány i poštovní služby. Budova je více než 50 let stará, je bez jakýchkoliv větších úprav a zdrojem vytápění je kotel na tuhá paliva, který již nevyhovuje legislativě. Energetický štítek budovy je na stupnici G.
  V důsledku toho je třeba její kompletní rekonstrukce, jejíž součástí bude i výměna zdroje vytápění (v současnosti tuhá paliva, po rekonstrukci tepelné čerpadlo), která by měla výrazným způsobem snížit energetickou náročnost budovy a instalace fotovoltaických panelů na střechu budovy. Pro tyto účely má obec zpracovanou místní energetickou koncepci a k rekonstrukci samé již projektovou dokumentaci.

- Vystavět hasičskou zbrojnici
  Jednotka SDH Velká Jesenice v současné době umisťuje techniku v provizorních prostorech. Dodávkové vozidlo v budově čp. 167 z 19. a 20. století (drobné úpravy v 70. letech 20. století), která je však zkolaudovaná jako obytný dům a nesplňuje požadavky hasičského sboru. Budova je navíc bez zateplení a zdroje vytápění. Cisternu pak v provizorní plechové garáži ve sportovním areálu a v zimě v garáži technických služeb. V rámci rekonstrukce návsi ve Velké Jesenici je počítáno s výstavbou budovy nové hasičské zbrojnice. Obec má pro tyto účely již zpracovanou projektovou dokumentaci.
- Zrekonstruovat bytový dům čp. 102
  Obec vlastní bytový dům, který se nachází v místní části Velká Jesenice vedle kostela. Objekt se dvěma byty pochází z konce 19. století a je jednopodlažní. Vzhledem k tomu, že budova je ve velmi špatném stavu je třeba její kompletní rekonstrukce – vnitřní i vnější část (okna, fasáda, střecha).

Opatření 1.2.2: Zkvalitnit stav veřejných ploch a zařízení

- Vybudovat náves ve Velké Jesenici
  Zbouráním AULI Hotelu na pozemkové parcele 1545 ve Velké Jesenici došlo k uvolnění místa pro budoucí podobu návsi. Obec má vypracovanou studii, která počítá s vybudováním různých objektů v několika etapách:
  - Etapa 1: rekonstrukce budovy obecního úřadu a související parkoviště,
  - Etapa 2: výstavba nové hasičské zbrojnice,
  - Etapa 3: výstavba sběrného dvora navazujícího na stávající garáž technických služeb,
  - Etapa 4: konečné úpravy veřejného prostranství návsi.

  Součástí nově vzniklého celku je také veřejná zeleň. Ve sloučení se současnými budovami obchodu, obecního úřadu, základní školy a prvků pro volnočasové aktivity (tělocvična, tenisové kurty apod.) vznikne ucelené veřejné prostranství.
- Zlepšit stav veřejného osvětlení
  Současná svítidla veřejného osvětlení již postupně dosluhují a vzhledem k životnímu prostředí, intenzitě i úspoře finančních prostředků je navrhována jejich postupná výměna na energeticky úspornou variantu, a to ve všech místních částech obce. Obec má pro tyto účely již zpracovanou studii.

Cíl: 1.3: Zajistit rozvoj další infrastruktury na území obce

Strategický cíl řeší rozvoj ostatních služeb, které jsou občanům poskytovány a infrastrukturu potřebnou pro novou bytovou výstavbu.

Opatření 1.3.1: Uskutečňovat aktivity vedoucí k rozvoji služeb a bytové výstavby

- Zajistit plochy a vybudovat infrastrukturu pro novou bytovou výstavbu
  V roce 2023 došlo ke změně územního plánu obce v rámci, kterého došlo k vyčlenění ploch pro výstavbu nových domů. V dlouhodobých finančních plánech bude obec zvažovat únosnost budování inženýrských sítí pro vybrané lokality.
- Podporovat podnikatelské aktivity pro zajištění základních potřeb v obci
  Obec podporuje podnikatelské aktivity pro zajištění základních potřeb obyvatel. Hlavně přípravou a údržbou vhodných objektů pro ně. Snahou obce je udržet provoz obchodu se smíšeným zbožím a restauračního zázemí tělocvičny jako společenského sálu.

2.2.2 Klíčová oblast rozvoje: ŽIVOTNÍ PROSTŘEDÍ

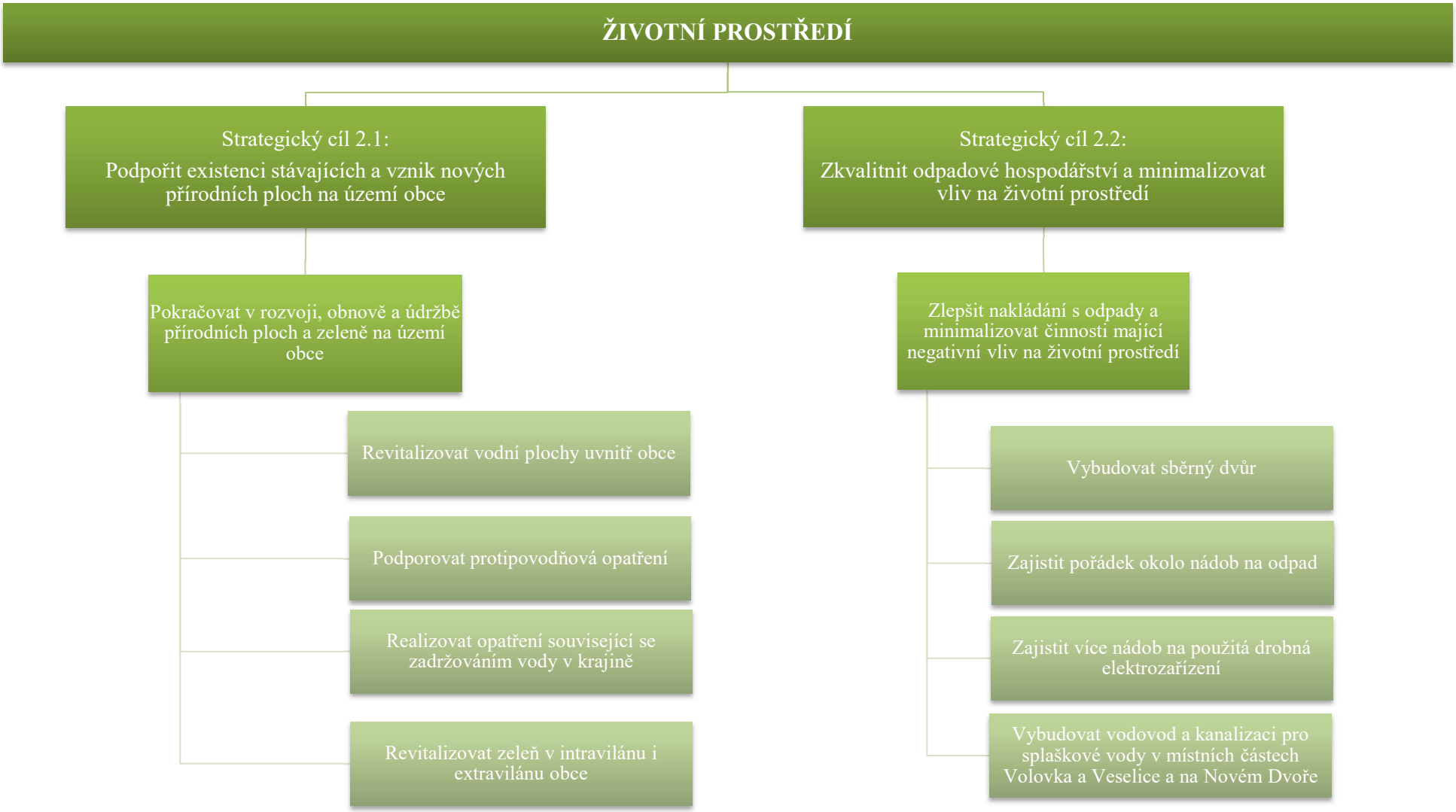

Schéma 3: Klíčová oblast rozvoje – ŽIVOTNÍ PROSTŘEDÍ

Cíl 2.1: Podpořit existenci stávajících a vznik nových přírodních ploch na území obce

Smyslem tohoto opatření je podpora existence stávajících i nových přírodních ploch na území obce, které by měly pozitivní vliv na životní prostředí v obci.

Opatření 2.1.1: Pokračovat v rozvoji, obnově a údržbě přírodních ploch a zeleně na území obce

Opatření je zaměřeno na přírodní plochy a zeleň jako takovou, a to ve více aspektech – z pohledu rozvoje, obnovy a údržby.

- Revitalizovat vodní plochy uvnitř obce
  Ve všech místních částech obce se nachází vodní plochy. Ve Velké Jesenici je to Velký a Malý rybník, boční účelová nádrž tzv. koupaliště a máchadla. Všechny se nachází na Jesenickém potoku. Ve Veselici je rybník a požární nádrž. Na návsi ve Volovce se nachází rybník. Všechny tyto vodní plochy si zaslouží postupnou revitalizaci.
- Podporovat protipovodňová opatření
  Povodně jsou v poslední době velkým problémem, zejména v místní části Veselice. Cílem opatření je tedy podporovat protipovodňová opatření která by následky povodní minimalizovala. Možným řešením je např. obnova starých meandrů podél regulovaného odtoku z vodního díla Rozkoš. Obec chce podél regulovaného odtoku (Rozkošný potok) obnovit původní zákruty toku jako přírodní mokřady. Došlo by k lepšímu zadržování vody v krajině a zároveň by zde vznikly nové přírodní biotopy vhodné pro určité živočichy, kteří se momentálně na území obce nevyskytují. Aktivita je řešena ve spolupráci s Povodím Labem od čističky po soutok s Metují ve Veselici.
- Realizovat opatření související se zadržováním vody v krajině
  Vzhledem k suchu, které v posledních letech panuje, bylo pracovní skupinou doporučeno zaměřit se na aktivity, které napomohou zadržet vodu v krajině a zamezí rychlému odtoku vody ze svažitých polí. Obec má zpracovaný projekt, jež tato opatření řeší a v závislosti na finančních prostředcích jej hodlá postupně realizovat. Problémem je však nechuť majitelů potřebných pozemků.
- Revitalizovat zeleň v intravilánu i extravilánu obce
  Obec si nechala v roce 2019 zpracovat Strategii rozvoje zeleně, která navrhuje určité úpravy v intravilánu obce. Strategie řeší úpravu pouze některých míst, případně do revitalizace bude vytipována další zeleň. V obci se budou vysazovat a obnovovat stromy a ostatní zeleň.
  Revitalizace některých míst v extravilánu je navržena ve zpracované Strategii rozvoje zeleně. Obec bude obnovovat aleje stromů a keřů podél polních cest a historických mezí.

Cíl 2.2: Zkvalitnit odpadové hospodářství a minimalizovat vliv na životní prostředí

Strategický cíl je zaměřen na oblast odpadového hospodářství, a to především za účelem omezení negativních vlivů na životní prostředí a přírodu.

Opatření 2.2.1: Zlepšit nakládání s odpady a minimalizovat dopad lidské činnosti mající negativní vliv na životní prostředí

- Vybudovat sběrný dvůr
  Na území obce Velká Jesenice se v současné době nenachází sběrný dvůr či sběrné místo, což se negativně projevuje např. vznikem lokálních černých skládek či pálením odpadů na zahradě. Nejbližší sběrný dvůr je v České Skalici, který je však určen pouze pro tamní obyvatele.
  Na veřejném projednávání zaznělo, a i v dotazníkovém šetření bylo několika respondenty konstatováno, že v obci by mohl existovat sběrný dvůr. Toto opatření je zamýšleno v rámci realizace návsi ve Velké Jesenici, jehož součástí by měl být. Výstavbou sběrného dvora by mělo dojít k významnému navýšení dostupnosti služeb pro občany v oblasti životního prostředí. Obec má pro tyto účely již zpracovanou studii.
- Zajistit pořádek okolo nádob na odpad
  Veřejnost negativně vnímá nepořádek, který se objevuje u odpadkových košů i u kontejnerů na tříděný odpad. V rámci odpovědného chování spotřebitelů a s ohledem na životní prostředí je doporučeno vyvážet jednotlivé nádoby častěji a upozorňovat občany, aby lépe využívali kapacitu sběrných nádob.
- Zajistit více nádob na použitá drobná elektrozařízení
  Dle názorů veřejnosti by bylo vhodné v obci zřídit nádoby na zpětný odběr drobného elektrozařízení a baterií. Tato nádoba může být umístěna u ostatních nádob na tříděný odpad, např. u budovy obchodu.
- Vybudovat vodovod a kanalizaci pro splaškové vody v místních částech Volovka, Veselice a na Novém Dvoře
  Veselice disponuje cca 50 budovami s čísly popisnými a žije zde cca 45 obyvatel. Ve Volovce žije cca 33 obyvatel v cca 50 domech. Nový Dvůr, který katastrálně spadá pod Volovku, se nachází při silnici II/285. Je zde provozováno ubytovací a stravovací zařízení a jezdecký areál. V těchto částech obce však není zaveden veřejný vodovod a není zde vybudována ani splašková kanalizace. Deficit těchto sítí stěžuje současný život a téměř znemožňuje další rozvoj těchto částí. Obec o problému ví. Na vodovod je hotová kompletní projektová dokumentace, která je však velmi stará a nevyhovuje současné legislativě. Z tohoto důvodu se musí celá projektová dokumentace přepracovat. Odhadovaná částka realizace celého projektu je v dnešní době kolem 60 milionů K (včetně DPH), což je pro obec naprosto nerentabilní.
  Kanalizace je zatím ve fázi dlouhodobých úvah.

2.2.3 Klíčová oblast rozvoje: VOLNÝ ČAS A PAMÁTKY

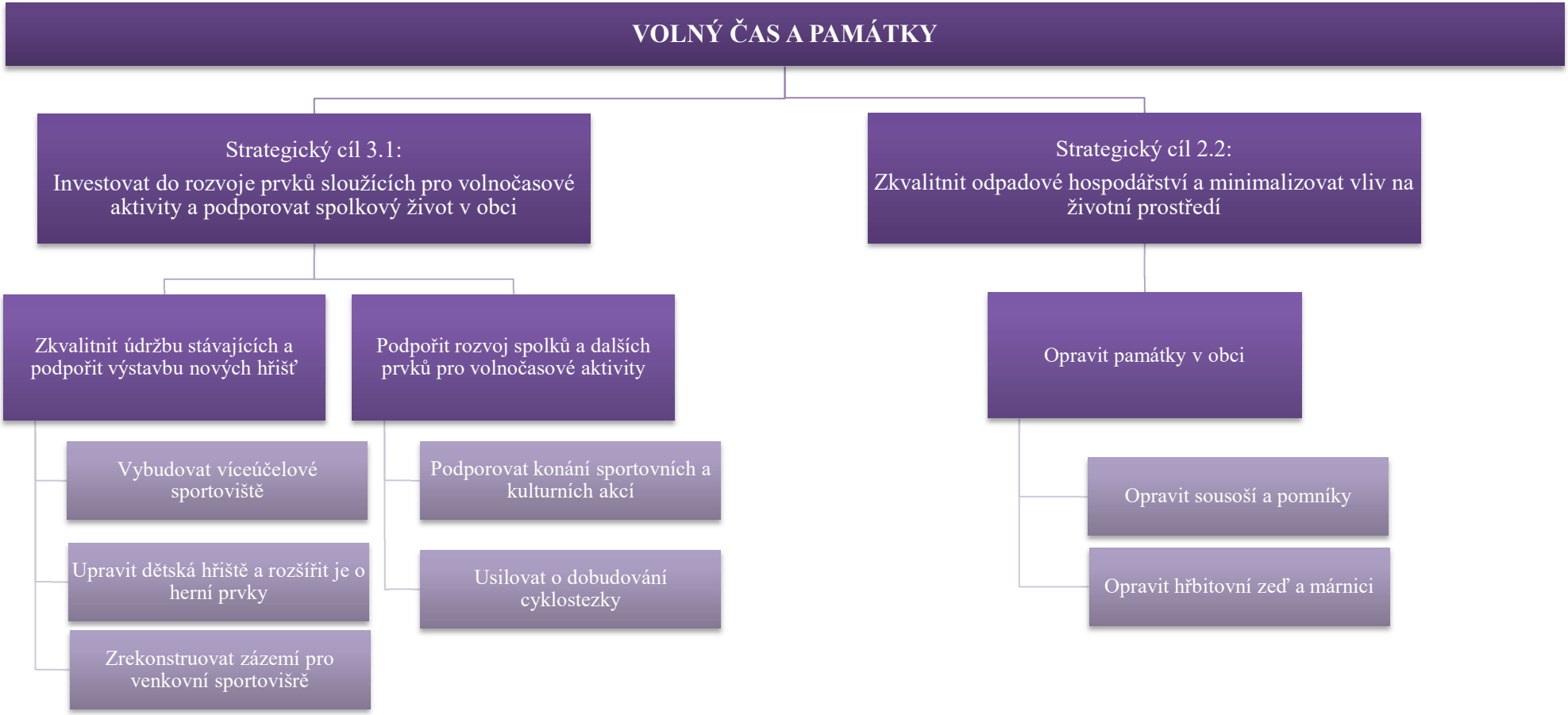

Schéma 4: Klíčová oblast rozvoje – VOLNÝ ČAS A PAMÁTKY

Cíl 3.1: Investovat do rozvoje prvků sloužících pro volnočasové aktivity a podporovat spolkový život v obci

Smyslem cíle je podpořit rozvoj, zkvalitnit prostory sloužící pro potřeby trávení volného času a zvýšit variabilitu dostupných volnočasových aktivit.

Opatření 3.1.1: Zkvalitnit údržbu stávajících a podpořit výstavbu nových hřišť

- Vybudovat víceúčelové sportoviště
  Víceúčelové sportoviště by mohlo zvýšit variabilitu dostupných volnočasových aktivit, na kterém by si lidé mohli zahrát fotbal, tenis, volejbal bez nutné akutní přípravy povrchu a údržby. Prostor se nabízí ve stávajícím sportovním areálu. Obec má pro tyto účely již zpracovanou studii.
- Upravit dětská hřiště a rozšířit je o herní prvky
  V místní části Velká Jesenice se nachází tři dětská hřiště, a to u budovy mateřské a základní školy a u fotbalového hřiště. Hřiště jsou využívána také mimo školní vyučování. V posledních letech byla tato hřiště vystavěna / rekonstruována. Aby byla hřiště modernější a obsahovala nové prvky, které budou rozvíjet v dětech zvídavost, je zapotřebí je průběžně obnovovat.
- Zrekonstruovat zázemí pro venkovní sportoviště
  Obec disponuje bohatými možnostmi, jak aktivně trávit volný čas – fotbalové hřiště a antukové kurty na tenis, volejbal a nohejbal. Jako zázemí venkovních sportovišť slouží kabiny (čp. 168), které však nedosahují současného standardu. Proto je naplánována jejich rekonstrukce i s rekonstrukcí sociálního zařízení.

Opatření 3.1.2: Podpořit rozvoj spolků a dalších prvků, které slouží pro volnočasové aktivity

- Podporovat konání sportovních a kulturních akcí
  Obec bude nadále přispívat finančně na činnost spolků. Zaměří se na cílenou podporu organizované a pravidelné činnosti s mládeží. Dále bude časově i místně koordinovat akce spolků a pomáhat s propagací. Spolkům napomůže s modernizací zázemí a vybavení pro jejich činnost.
- Usilovat o dobudování cyklostezky
  Částí obce Velká Jesenice a Veselice prochází cyklotrasa 4058. Při vzrůstající oblibě cykloturistiky je žádoucí, aby obcí vedla cyklostezka. Je naplánována tzv. Kladská cyklostezka, která povede z Jaroměře přes Náchod až k polským hranicím s okruhem okolo vodní nádrže Rozkoš, která je vyhledávaným turistickým cílem. V současné době je vyřešen (zkolaudován) okruh kolem Rozkoše, ale není vyřešeno spojení z Rychnovka k Rozkoši přes Velkou Jesenici. Důvodem je plánované zdvojkolejnění železnice. Tato skutečnost brání dalšímu rozvoji cyklostezky. Možnosti obce jsou v této věci velmi omezené, nicméně i přesto by měla usilovat o dobudování cyklostezky.

Cíl 3.2: Řešit stav památek v obci

Cíl se zaměřuje na stav, a především opravu památek, sousoší a pomníků, které se v obci nacházejí.

Opatření 3.2.1:Opravit památky v obci

- Opravit sousoší a pomníky
  V obci se nachází několik nemovitých kulturních památek (kaple sv. Františka, socha sv. Jana Nepomuckého, socha sv. Václava, sousoší Panny Marie, sousoší Ukřižování umístěné na hřbitově a pomník Jendy Hofmana). Obec má vypracované restaurátorské záměry k jednotlivým památkám a s ohledem na finanční možnosti hodlá realizovat jejich opravu.
- Opravit hřbitovní zeď a márnici
  V místní části Velká Jesenice stojí na pozemkové parcele 232 márnice, okolo hřbitova pak zeď. Obě stavby nejsou v dobrém technickém stavu. Majetek je v rukou církve, která s ním však nehodlá nic dělat, uvažuje o převodu majetku na obec, jejíž finanční možnosti jsou omezené.

2.3 Podpora realizace Programu rozvoje

Nezbytnou součástí Programu rozvoje obce je zajištění jeho realizace. Bude stanovena osoba tzv. garant Programu rozvoje, který bude zároveň jeho iniciátorem. Iniciátor bude koordinovat všechny činnosti spojené s realizací a aktualizacemi Programu rozvoje.

Dále bude stanoven časový harmonogram realizace jednotlivých aktivit a zároveň bude definováno, kde bude možné do Programu rozvoje nahlédnout.

Postupné sledování a vyhodnocování realizace Programu rozvoje bude zajištěno prostřednictvím navržených monitorovacích indikátorů. Díky monitoringu, který by měl být prováděn pravidelně (nejlépe jednou za rok), bude patrné, zda se daří Programu rozvoje naplňovat.

Stanoven bude i způsob, forma a četnost aktualizace Programu rozvoje. Výše uvedené skutečnosti budou detailně řešeny v následujících kapitolách Programu rozvoje obce Velká Jesenice na období 2026-2031 (akční plán a implementační část).

3. Akční plán

Akční plán vychází ze strategické části a určuje, jakými konkrétními kroky či projekty budou naplňovány příslušné cíle uvedené v Programu rozvoje. Zpracovává se na období nejbližších 1 roku. Akční plán v podstatě představuje soubor konkrétních projektových záměrů a de facto konkretizuje jednotlivé rozvojové aktivity na nejbližší časové období[23]. Aktivity, které jsou naplánovány na pozdější období, jsou zařazeny do tzv. **zásobníku projektových záměrů** (příloha B).

U každé aktivity musí být zřejmé k naplnění, jakého cíle přispívá. Sestavování akčního plánu musí být v souladu jak se strategickou částí, tak s připravovaným rozpočtem obce na následující rok. Projekty zařazené do akčního plánu musí být kryty rozpočtem nebo musí mít zajištěn jiný, externí, zdroj financování. Pokud nebudou mít jednotlivé projekty zařazené do akčního plánu jednoznačně určen zdroj financování, budou z akčního plánu vyřazeny.

Proces přípravy akčního plánu je proces dlouhodobý a opakovaný, který prostupuje celým programovým obdobím. Zpracování akčního plánu na následující kalendářní rok by mělo probíhat souběžně s přípravou rozpočtu obce. Vybrány jsou ty aktivity, které je možné z věcného, časového a finančního hlediska realizovat v následujícím roce. Přehled konkrétních aktivit, které byly výběrem zařazeny do akčního plánu pro následující rok, musí být schválen vedením obce.

Důležité je zmínit i vyhodnocení akčního plánu, které by mělo být provedeno v prvním pololetí roku, který následuje po realizaci akčního plánu. V rámci vyhodnocení budou posouzeny jednotlivé projekty, zda se podařilo uskutečnit jejich realizaci či nikoliv. Aktivity, které se nepodařilo realizovat, jsou zařazeny do akčního plánu na další rok, případně přesunuty do zásobníku projektů.

Následující přehledová tabulka znázorňuje, jak jsou jednotlivé aktivity v akčním plánu podrobně specifikovány a které konkrétní informace obsahují.

Aktivity zařazené v zásobníku projektů nejsou tak podrobně specifikovány, jako je tomu v případě aktivit zařazených v akčním plánu, tj. nejsou u nich popsány všechny informace, které jsou uvedeny v řádcích následující tabulky. U aktivit zařazených v zásobníku projektů jsou podrobně specifikovány tyto informace:

- Žadatel,
- Role obce,
- Zdůvodnění a přínos pro rozvoj obce,
- Předpokládané náklady,
- Předpokládané zdroje financování,
- Předpokládané období realizace projektu,
- Vazba na klíčové oblasti rozvoje Programu rozvoje obce Velká Jesenice 2026-2031.

[23] Zdroj: Ministerstvo pro místní rozvoj ČR, 2014

Název aktivity	
Žadatel projektu	Uvedení konkrétního žadatele
Partneři projektu / dotčený orgán	Spolupracující a podílející se organizace/subjekty
Role obce	Realizační / iniciační / motivační
Zdůvodnění a přínos projektu pro rozvoj obce	Popis, jak daná aktivita přispěje k rozvoji obce
Rizika	Rizika realizace projektového záměru
Typ projektu	Investiční / neinvestiční
Důležitost projektu	Nízká / střední / vysoká
Předpokládané náklady projektu	Odhadované potřebné finanční prostředky na realizaci
Předpokládané zdroje financování projektu	Vlastní prostředky / krajské dotace / evropské dotace apod.
Vazby na strategické dokumenty	Výčet těchto dokumentů včetně uvedení prioritních oblastí
Místo realizace projektu	Konkrétní parcela / parcely / lokalita / lokality
Území dopadu	Území, které bude projekt ovlivňovat
Předpokládané období realizace projektu	Předpokládaný rok realizace
Odpovědnost za realizaci projektu	Subjekty, které budou zajišťovat faktické naplňování aktivity
Stav připravenosti projektu	Záměr / zpracovaná projektová dokumentace / vyhlášení výběrového řízení na zpracovatele apod.
Doplňující informace	Podle potřeby uvedeny další informace

Tabulka 27: Akční plán – vzor

V rámci tabulek Akčního plánu jsou používány následující zkratky:

- KN = katastr nemovitostí,
- KOR = klíčová oblast rozvoje,
- SP = strategická priorita,
- SpC = specifický cíl,
- StC = strategický cíl.

Rekonstrukce obecního úřadu	
Žadatel projektu	Obec Velká Jesenice
Partneři projektu / dotčený orgán	-
Role obce	Realizační
Zdůvodnění a přínos projektu pro rozvoj obce	Zvýšení efektivity výkonu veřejné správy, zvýšení dostupnosti služeb pro občany, snížení energetické náročnosti
Rizika	Neočekávané technické komplikace při provádění rekonstrukce
Typ projektu	Investiční
Důležitost projektu	Vysoká
Předpokládané náklady projektu	Cca 20 mil. Kč
Předpokládané zdroje financování projektu	Vlastní prostředky, dotace
Vazby na strategické dokumenty	Strategie rozvoje Královéhradeckého kraje 2021-2027 (SP 5: Vyvážený rozvoj a správa území, StC 5.2: Efektivní a transparentní veřejná správa a krizové řízení kraje) Strategie komunitně vedeného místního rozvoje MAS Mezi Úpou a Metují na období 2021-2027 (StC 4: Vybavený region, SpC 4.2: Koncepční, moderní a energeticky úsporný život v obcích)
Místo realizace projektu	Budova obecního úřadu na adrese Velká Jesenice 188
Území dopadu	Místní
Předpokládané období realizace projektu	2026
Odpovědnost za realizaci projektu	Starosta
Stav připravenosti projektu	Realizace
Doplňující informace	Vazba na KOR oblasti rozvoje Programu rozvoje obce Velká Jesenice 2026-2031: 3.2.1

Tabulka 28: Akční plán – rekonstrukce obecního úřadu

Umístění retardérů na tzv. Malé straně	
Žadatel projektu	Obec Velká Jesenice
Partneři projektu / dotčený orgán	-
Role obce	Realizační
Zdůvodnění a přínos projektu pro rozvoj obce	Zvýšení dopravní bezpečnosti
Rizika	Nesouhlas občanů s jejich umístěním
Typ projektu	Investiční
Důležitost projektu	Vysoká
Předpokládané náklady projektu	cca 100 tis. Kč
Předpokládané zdroje financování projektu	Vlastní prostředky
Vazby na strategické dokumenty	Strategie rozvoje Královéhradeckého kraje 2021-2027 (SP 3: Efektivní infrastruktura a dostupnost, StC 3.1: Kvalitní dopravní infrastruktura a dostupné regiony) Strategie komunitně vedeného místního rozvoje MAS Mezi Úpou a Metují na období 2021-2027 (StC 4: Vybavený region, SpC 4.1: Bezpečná doprava)
Místo realizace projektu	Celá páteřní komunikace tzv. Malá strana, další místní komunikace (k. ú. Velká Jesenice)
Území dopadu	Místní
Předpokládané období realizace projektu	2026
Odpovědnost za realizaci projektu	Starosta
Stav připravenosti projektu	Realizace
Doplňující informace	Vazba na klíčové oblasti rozvoje Programu rozvoje obce Velká Jesenice 2026-2031: 3.2.1

Tabulka 29: Akční plán – umístění retardérů na tzv. Malé straně

Zlepšení stavu veřejného osvětlení	
Žadatel projektu	Obec Velká Jesenice
Partneři projektu / dotčený orgán	-
Role obce	Realizační
Zdůvodnění a přínos projektu pro rozvoj obce	Zvýšení funkčnosti veřejného osvětlení a snížení jeho energeticky náročnosti
Rizika	Neočekávané problémy při stavbě
Typ projektu	Investiční
Důležitost projektu	Střední
Předpokládané náklady projektu	cca 1,3 mil. Kč
Předpokládané zdroje financování projektu	Vlastní prostředky, dotace
Vazby na strategické dokumenty	Strategie rozvoje Královéhradeckého kraje 2021-2027 (SP 3: Efektivní infrastruktura a dostupnost, StC 3.3: Efektivně využívané energetické zdroje) Strategie komunitně vedeného místního rozvoje MAS Mezi Úpou a Metují na období 2021-2027 (StC 4: Vybavený region, SpC 4.2: Koncepční, moderní a energeticky úsporný život v obcích)
Místo realizace projektu	Obec Velká Jesenice
Území dopadu	Místní
Předpokládané období realizace projektu	2026
Odpovědnost za realizaci projektu	Starosta
Stav připravenosti projektu	Příprava projektu
Doplňující informace	Vazba na klíčové oblasti rozvoje Programu rozvoje obce Velká Jesenice 2026-2031: 1.2.2

Tabulka 30: Akční plán – zlepšení stavu veřejného osvětlení

4. Implementační část

Program rozvoje obce Velká Jesenice je zpracováván pro období let 2026-2031.
Pro úspěšné nastavení a praktické využití strategického dokumentu je nezbytné definovat a popsat následující systémy:

- Systém řízení a organizačního zajištění naplňování Programu rozvoje,
- Systém financování Programu rozvoje,
- Systém aktualizace Programu rozvoje,
- Systém monitoringu a vyhodnocování realizace Programu rozvoje,

4.1 Systém řízení a organizačního zajištění naplňování Programu rozvoje

Systém efektivního naplňování strategického plánu obecně může být zajištěn jedině díky jednoznačnému systému řízení. Bezpochyby to platí i pro tento rozvojový plánovací dokument. Jedná se tedy o zajištění postupného naplňování stanovené vize, strategických cílů, opatření a aktivit. Pro tyto účely byly stanoveny následující dvě hierarchické úrovně systému řízení a organizačního zajištění naplňování Programu rozvoje (viz schéma č. 5).

Řídící skupina

Řídící skupina představuje hlavní orgán, který je zodpovědný za postupné naplňování Programu rozvoje. Řídící skupina rozhoduje o tom, zda přijme / nepřijme a schválí / neschválí předložené rozvojové projekty (včetně jejich navrženého rozpočtu), které jsou v souladu se schváleným plánovacím dokumentem. Řídící skupina dále určí osobu, tzv. garanta Programu rozvoje, jehož rolí bude iniciovat a koordinovat všechny činnosti spojené s realizací a aktualizacemi Programu rozvoje. Garant Programu rozvoje by měl být jeden z členů řídící skupiny, případně výkonného týmu.

Výkonný tým

Výkonný tým je složen z vybraných představitelů obce a vybraných zaměstnanců obce. Vedoucím výkonného týmu je starosta obce. Stěžejním úkolem výkonného týmu v procesu implementace Programu rozvoje je předkládat řídící skupině konkrétní návrhy projektů a rozvojových aktivit, které jsou v souladu se schváleným strategickým dokumentem. Dalšími úkoly výkonného týmu jsou: monitoring a průběžné vyhodnocování naplňování jednotlivých aktivit a zajištění aktualizace Programu rozvoje (vlastními silami či za pomoci externí osoby).

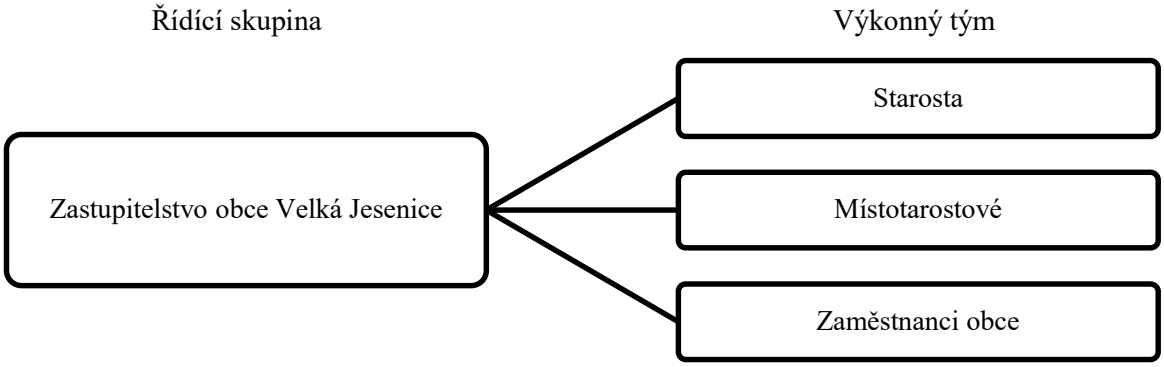

Schéma 5: Systém řízení a organizačního zajištění naplňování Programu rozvoje obce Velká Jesenice (2026-2031)

Do procesu implementace Programu rozvoje budou zapojeny i další subjekty, které budou plnit funkci poradní. Ze subjektů lze jmenovat např. zástupce dalších výborů zřízených obcí, zástupce zájmových spolků, experty z řad odborné veřejnosti apod.

4.2 Systém financování Programu rozvoje

Z hlediska naplňování jednotlivých projektových záměrů Programu rozvoje jsou nutné finanční prostředky. Realizace řady navržených aktivit se bezpochyby neobejde bez vnější finanční podpory. Proto je důležité využívat dostupné vnější finanční zdroje, jejichž příspěvek významně napomůže k jejich realizaci.

Financování rozvojových aktivit lze zajistit třemi předpokládanými způsoby:

- **Financování projektů výhradně z vlastních zdrojů** – jednotlivé projekty jsou financovány výhradně z rozpočtu obce.
- **Financování projektů na bázi tzv. principu doplňkovosti** – jednotlivé projekty jsou financovány z převážné části prostřednictvím externích a částečně z vlastních finančních zdrojů. Externí finanční prostředky lze rozdělit na nevratné (dotace, granty) a vratné (úvěry, zápůjčky). Především nevratné externí finanční prostředky představují velmi významný podíl finančních zdrojů, které jsou potřebné k realizaci daného projektu (mohou pokrýt až 85 či 90 % celkových nákladů projektu). Z pohledu externích zdrojů lze uvažovat o následujících zdrojích financování:
    - Z rozpočtu EU – strukturální fondy EU,
    - Ze státního rozpočtu ČR,
    - Z rozpočtu KHK,
    - Ze soukromých kapitálových prostředků – bankovní úvěry, zdroje soukromého sektoru, prostředky nestátních neziskových organizací.
- **Nepřímá podpora projektů** – obec Velká Jesenice se nepodílí ani finančně ani realizačně na přípravě a realizaci projektů. Role obce je v tomto případě iniciační a komunikační, čímž napomáhá k prosazování daného projektového záměru.

Vazby systému financování Programu rozvoje znázorňuje schéma č. 6.

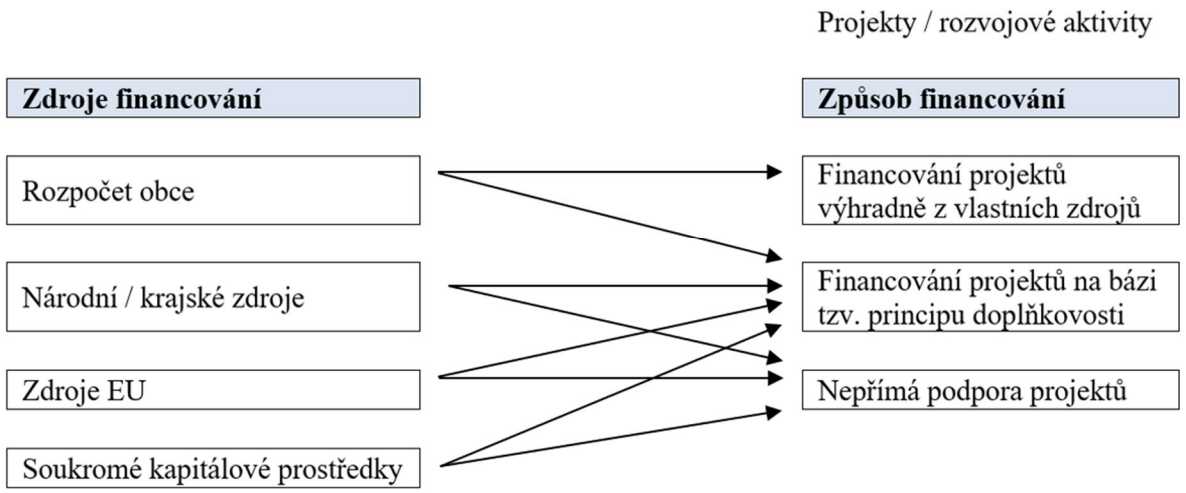

Schéma 6: Vazby systému financování Programu rozvoje obce Velká Jesenice (2026-2031)

4.3 Systém aktualizace Programu rozvoje

Nedílnou součástí implementace Programu rozvoje je i jeho aktualizace. Jedná se totiž o tzv. „živý“ dokument, který by měl být aktualizován v čase. Šestileté období představuje dlouhou dobu, během které může dojít k výrazným změnám, ať se jedná o pozitivní či negativní trendy vývoje. Z výrazných změn lze jmenovat např. zásadní změny v hospodářské či regionální politice EU, potažmo České republiky, změny v důsledku komunálních voleb apod.

Aktualizace probíhá na základě vyhodnocení realizace Programu rozvoje, pokud nastaly významné skutečnosti ohledně realizace. Jmenovat lze např. situaci, kdy na základě kontroly naplňování strategických cílů lze vypustit, upravit či doplnit opatření nebo aktivity. Může dojít i k pozměnění samotných strategických cílů.

Komplexní aktualizaci Programu rozvoje je doporučeno provést podle potřeb obce, především pokud by nastaly výše jmenované skutečnosti. Pokud tyto skutečnosti nenastanou, ke komplexní aktualizaci Programu rozvoje by mělo dojít nejdříve v polovině plánovacího období, tj. po třech letech. Dílčí revize dokumentu mohou probíhat průběžně, nejlépe ke konci každého kalendářního roku, ve vazbě na formulování dalších realizačních akcí Programu rozvoje a ve vazbě na rozpočet obce (jedná se především o úpravu předpokládaného časového harmonogramu, nákladů a zdrojů financování)[24].

S aktualizací a dílčími revizemi souvisí pravidelná tvorba akčního plánu, kdy jsou každoročně zhodnoceny uskutečněné aktivity a rozpracován plán činností na další rok. Tvorba akčního plánu na následující období, při využití zásobníku projektů, je úzce spjata s otázkou tvorby rozpočtu obce.

Aktualizace může být provedena buď dodatkem ke stávajícímu Programu rozvoje, nebo jeho úpravou, čímž vznikne nová verze (vhodnější varianta). Je nezbytné uvést termín aktualizace a vyznačit provedené změny.

Za zajištění aktualizace a dílčích revizí Programu rozvoje obce Velká Jesenice je zodpovědný výkonný tým.

4.4 Systém monitoringu a vyhodnocování realizace Programu rozvoje

Systém monitoringu a vyhodnocování realizace Programu rozvoje obce Velká Jesenice je důležitou součástí celého strategického dokumentu. Pro hodnocení byla zvolena metoda indikátorů. V rámci této metody jsou předem stanoveny ukazatele, pomocí nichž dochází k průběžnému hodnocení dosažených změn v rámci implementace Programu rozvoje, a tedy i evaluaci úspěšnosti strategie. Indikátorová metoda je v současné době hojně využívána, např. ve strategických dokumentech na úrovni kraje i celé České republiky či v operačních programech pro implementaci kohezní politiky EU.

Pro potřeby Programu rozvoje obce Velká Jesenice na období 2026-2031 byly zvoleny dvě úrovně monitorovacích indikátorů:

- **Indikátor výsledku** – dosažitelný realizací souboru opatření, projektů / aktivit. V rámci dokumentu se jedná o hierarchickou úroveň strategických cílů,
- **Indikátor výstupu** – dosažitelný realizací konkrétního projektu / aktivity, tj. v rámci dokumentu se jedná o úroveň konkrétních navržených aktivit.

U každého navrženého indikátoru je definována měrná jednotka, hodnota výchozího stavu indikátoru a hodnota požadovaného cílového stavu. Cílový stav představuje hodnotu, které chceme ke konci programového období dosáhnout (v některých případech je uvedena frekvence za určité časové období). Pokud je u indikátoru uvedena měrná jednotka ANO / NE, výchozí a cílový stav je hodnocen v nula-jedničkovém měřítku, kde nula znamená NE a jednička znamená ANO.

Frekvence sledování indikátorů je doporučena následovně: u indikátorů výsledku je doporučeno provést hodnocení v polovině plánovacího období, tj. po třech letech, u indikátorů výstupu je doporučeno provést hodnocení v periodě jednoho roku, např. v lednu daného roku.

[24] Zdroj: Ministerstvo pro místní rozvoj ČR, 2014

Předpokládanými zdroji dat pro hodnocení naplňování daných indikátorů budou podklady a dokumenty obce Velká Jesenice.
Indikátorové sady monitorovacích ukazatelů za jednotlivé klíčové oblasti rozvoje jsou uvedeny v následujících tabulkách.

Klíčová oblast	INFRASTRUKTURA	Monitorovací ukazatel	Jednotka	Výchozí stav	Cílový stav
Cíl	**Rozvíjet stav, prvky a bezpečnost dopravní infrastruktury**	**Počet uskutečněných aktivit za účelem rozvoje stavu, prvků a bezpečnosti dopravní infrastruktury**	**Počet**	**0**	**26**
Opatření	**Usilovat o zkvalitnění infrastruktury pro motorovou a nemotorovou dopravu**				
Aktivity	Zřídit veřejná parkovací místa	Počet nově zřízených parkovacích míst	Počet	0	10
	Zrekonstruovat místní komunikace a chodníky	Délka nově rekonstruované silnice	Km	0	5
		Délka nově rekonstruovaných chodníků	Km	0	3
Opatření	**Usilovat o zvýšení bezpečnosti dopravy**				
Aktivity	Usilovat o větší bezpečnost silničního provozu	Počet aktivit vedoucích k větší bezpečnosti silničního provozu (měření rychlosti, přechod pro chodce, výstavba chodníku)	Počet	0	3
	Umístit retardéry na komunikaci na tzv. Malé straně	Počet umístěných retardérů na komunikaci	Počet	0	5
Cíl	**Řešit stav budov, ploch a zařízení ve vlastnictví obce**	**Počet objektů, ploch a zařízení s provedenými opatřeními**	**Počet**	**0**	**5**
Opatření	**Zkvalitnit stav veřejných budov**				
Aktivity	Zrekonstruovat budovu obecního úřadu	Zrekonstruovaná budova obecního úřadu	ANO / NE	0	1
	Vystavět hasičskou zbrojnici	Vystavěná hasičská zbrojnice	ANO / NE	0	1
	Zrekonstruovat bytový dům čp. 102	Zrekonstruovaný bytový dům čp. 102	ANO / NE	0	1
Opatření	**Zkvalitnit stav veřejných ploch a zařízení**				
Aktivity	Vybudovat náves ve Velké Jesenici	Vybudována náves ve Velké Jesenici	ANO / NE	0	1
	Zlepšit stav veřejného osvětlení	Zrekonstruované veřejné osvětlení	ANO / NE	0	1
Cíl	**Zajistit rozvoj další infrastruktury na území obce**	**Počet uskutečněných aktivit vedoucích k rozvoji další infrastruktury na území obce**	**Počet**	**0**	**3**
Opatření	**Uskutečňovat aktivity vedoucí k rozvoji služeb a bytové výstavby**				
Aktivity	Zajistit plochy a vybudovat infrastrukturu pro novou bytovou výstavbu	Zajištěny plochy a vybudována infrastruktura pro novou bytovou výstavbu	ANO / NE	0	1
	Podporovat podnikatelské aktivity pro zajištění základních potřeb v obci	Počet podpořených podnikatelských aktivit	Počet	0	2

Tabulka 31: Sada monitorovacích ukazatelů klíčové oblasti rozvoje – INFRASTRUKTURA

Klíčová oblast	ŽIVOTNÍ PROSTŘEDÍ	Monitorovací ukazatel	Jednotka	Výchozí stav	Cílový stav
Cíl	**Podpořit existenci stávajících a vznik nových přírodních ploch na území obce**	**Počet nově uskutečněných aktivit vedoucích k podpoře stávajících a vzniku nových přírodních ploch na území obce**	**Počet**	**0**	**32**
Opatření	**Pokračovat v rozvoji, obnově a údržbě přírodních ploch a zeleně na území obce**				
Aktivity	Revitalizovat vodní plochy uvnitř obce	Počet revitalizovaných ploch	Počet	0	3
	Podporovat protipovodňová opatření	Realizovaná protipovodňová opatření	ANO / NE	0	1
	Realizovat opatření související se zadržováním vody v krajině	Počet realizovaných aktivit za účelem lepšího zadržování vody v krajině	Počet	0	5
	Revitalizovat zeleň v intravilánu i extravilánu obce	Počet vysázené zeleně	Počet	0	20
		Délka revitalizovaných pásů	Km	0	3
Cíl	**Zkvalitnit odpadové hospodářství a minimalizovat vliv na životní prostředí**	**Počet realizovaných činností vedoucích ke zkvalitnění odpadového hospodářství a minimalizaci vlivu na životní prostředí**	**Počet**	**0**	**8**
Opatření	**Zlepšit nakládání s odpady a minimalizovat dopad lidské činnosti mající negativní vliv na životní prostředí**				
Aktivity	Vybudovat sběrný dvůr	Vybudovaný sběrný dvůr	ANO / NE	0	1
	Zajistit pořádek okolo nádob na odpad	Zajištěn pořádek okolo nádob na odpad	ANO / NE	0	1
	Zajistit více nádob na použitá drobná elektrozařízení	Počet nových nádob na použitá drobná elektrozařízení	Počet	0	1
	Vybudovat vodovod a kanalizaci pro splaškové vody v místních částech Volovka, Veselice a na Novém Dvoře	Vybudovaný vodovod ve Veselici	ANO / NE	0	1
		Vybudovaná splašková kanalizace ve Veselici	ANO / NE	0	1
		Vybudovaný vodovod ve Volovce	ANO / NE	0	1
		Vybudovaná splašková kanalizace ve Volovce	ANO / NE	0	1
		Vybudovaný vodovod Na Novém Dvoře	ANO / NE	0	1

Tabulka 32: Sada monitorovacích ukazatelů klíčové oblasti rozvoje – ŽIVOTNÍ PROSTŘEDÍ

Klíčová oblast	VOLNÝ ČAS A PAMÁTKY	Monitorovací ukazatel	Jednotka	Výchozí stav	Cílový stav
Cíl	**Investovat do rozvoje prvků sloužících pro volnočasové aktivity a podporovat spolkový život v obci**	**Počet zrealizovaných aktivit pro volnočasové aktivity a spolkový život v obci**	**Počet**	**0**	**36**
Opatření	**Zkvalitnit údržbu stávajících a podpořit výstavbu nových hřišť**				
Aktivity	Vybudovat víceúčelové sportoviště	Vybudované víceúčelové sportoviště	ANO / NE	0	1
	Upravit dětská hřiště a rozšířit je o herní prvky	Počet upravených hřišť	Počet	0	3
	Zrekonstruovat zázemí pro venkovní sportoviště	Zrekonstruované zázemí pro venkovní Sportoviště	ANO / NE	0	1
Opatření	**Podpořit rozvoj spolků a dalších prvků, které slouží pro volnočasové aktivity**				
Aktivity	Podporovat konání sportovních a kulturních akcí	Počet podpořených sportovních a kulturních akci	Počet	5 / rok	30
	Usilovat o dobudování cyklostezky	Vybudovaná cyklostezka	ANO / NE	0	1
Cíl	**Řešit stav památek v obci**	**Počet uskutečněných aktivit vedoucích ke zlepšení stavu památek v obci**	**Počet**	**0**	**8**
Opatření	**Opravit památky v obci**				
Aktivity	Opravit sousoší a pomníky	Počet opravených sousoší a pomníků	Počet	0	6
	Opravit hřbitovní zeď a márnici	Opravená hřbitovní zeď	ANO / NE	0	1
		Opravená budova márnice	ANO / NE	0	1

Tabulka 33: Sada monitorovacích ukazatelů klíčové oblasti rozvoje – VOLNÝ ČAS A PAMÁTKY

Použité zdroje

1. ČESKO. Zákon č. 128 ze dne 12. dubna 2000 o obcích (obecní zřízení). In: *Sbírka zákonů České republiky*. 2000. částka 38. Dostupné z: https://www.zakonyprolidi.cz/cs/2000-128.
2. ČESKO. Zákon č. 334 ze dne 12. května 1992 o ochraně zemědělského půdního fondu. In: *Sbírka zákonů České republiky*. 1992. částka 68. Dostupné z: https://www.zakonyprolidi.cz/cs/1992-334.
3. Český statistický úřad. *Počet obyvatel – vybrané území*. Online. 2024a. Dostupné z: https://vdb.czso.cz/vdbvo2/faces/cs/index.jsf?page=vystup-objekt&z=T&f=TABULKA&katalog=33155&pvo=DEM14&str=v109&u=v109__VUZEMI__43__574562. [cit. 2025-10-26].
4. Český statistický úřad. *Sčítání lidu, domů a bytů*. Online. ©2025a. Dostupné z: https://csu.gov.cz/scitani-lidu-domu-a-bytu. [cit. 2025-10-26].
5. Český statistický úřad. *Věkové složení obyvatel – základní věkové skupiny (obce vybraného území)*. Online. © 2025b. Dostupné z: https://vdb.czso.cz/vdbvo2/faces/cs/index.jsf?page=vystup-objekt-parametry&z=T&f=TABULKA&sp=A&skupId=526&katalog=33156&pvo=DEM03a&pvo=DEM03a&pvokc=65&pvoch=5209&c=v3~2__RP2024MP12DP31. [cit. 2025-10-26].
6. Český statistický úřad. *Volby do zastupitelstev obcí konané 23.09. – 24.09.2022*. Online. 2022. Dostupné z: https://www.volby.cz/pls/kv2022/kv1111?xjazyk=CZ&xid=1&xdz=1&xnumnuts=5203&xobec=574562&xstat=0&xvyber=0. [cit. 2025-10-26].
7. Český statistický úřad. *Zaměstnanost, nezaměstnanost*. Online. 2024b. Dostupné z: https://vdb.czso.cz/vdbvo2/faces/cs/index.jsf?page=statistiky&katalog=30853. [cit. 2025-10-26].
8. Český úřad zeměměřický a katastrální. *Nahlížení do katastru nemovitostí*. Online. © 2004-2025. Dostupné z: https://nahlizenidokn.cuzk.gov.cz/. [cit. 2025-10-26].
9. EKOTOXA s. r. o. *Podklady pro Rozbor udržitelného rozvoje území a RURÚ SO ORP Náchod 2016 – 4. aktualizace*. Online. 2016. Dostupné z: https://www.mestonachod.cz/urad/vystavba/uap/RURU_ORP_Nachod_2016.pdf. [cit. 2025-10-26].
10. Generální ředitelství Hasičského záchranného sboru ČR. *Územní odbor Východ*. Online. © 2025. Dostupné z: https://hzscr.gov.cz/clanek/uzemni-odbor-vychod.aspx. [cit. 2025-10-27].
11. Geoportál Sowac – GIS. *Mapy zemědělské půdy*. Online. © 2025. Dostupné z: https://statistiky.vumop.cz/?core=map. [cit. 2025-10-26].
12. Královéhradecký kraj. *Strategie rozvoje Královéhradeckého kraje 2021-2027*. Online. 2020. Dostupné z: https://www.khk.cz/oblasti/regionalni-rozvoj/strategie-koncepce/strategie-rozvoje/strategie-rozvoje-kralovehradeckeho-kraje-2021-2027. [cit. 2025-10-26].
13. Královéhradecký kraj. *Úplné znění Zásad územního rozvoje Královéhradeckého kraje po vydání Aktualizací č. 1, 2, 3, 4 a 5*. Online. 2018. Dostupné z: https://www.khk.cz/oblasti/uzemni-planovani/zasady-uzemniho-rozvoje-kraje-zur/aktualizace/uplne-zneni-zasad-uzemniho-rozvoje-kralovehradeckeho-kraje-po-vydani-aktualizaci-c-1-2-3-4-5. [cit. 2025-10-26].
14. Ministerstvo financí ČR. *Administrativní registr ekonomických subjektů*. Online. © 2023. Dostupné z: https://ares.gov.cz/. [cit. 2025-10-26].
15. Ministerstvo práce a sociálních věcí ČR. *Otevřená data MPSV a ÚP ČR*. Online. © 2025. Dostupné z: https://data.mpsv.cz/web/data. [cit. 2025-10-26].
16. Ministerstvo pro místní rozvoj ČR. *Schválená Dohoda o partnerství 2021-2027*. Online. 2020a. Dostupné z: https://www.dotaceeu.cz/cs/evropske-fondy-v-cr/kohezni-politika-po-roce-2020/dohoda-o-partnerstvi/verejna-konzultace-k-prvnimu-navrhu-dohody-o-partn. [cit. 2025-10-26].
17. Ministerstvo pro místní rozvoj ČR. *Aktualizace č. 5 Politiky územního rozvoje České republiky*. Online. 2020b. Dostupné z: https://mmr.gov.cz/cs/ministerstvo/stavebni-pravo/koncepce-a-strategie/politika-uzemniho-rozvoje-ceske-republiky/aktualizace-c-5-politiky-uzemniho-rozvoje-ceske-r. [cit. 2025-10-26].
18. Ministerstvo pro místní rozvoj ČR. *Metodika tvorby programu rozvoje obce*. Online. 2014. Dostupné z: https://mmr.gov.cz/getmedia/45c58e5b-da4c-4210-a8da-6b29cb749989/metodika_tvorby_pro.pdf. [cit. 2025-10-27].
19. Ministerstvo pro místní rozvoj ČR. *Regionální informační servis – Obec Velká Jesenice*. online. © 2021. Dostupné z: https://www.risy.cz/cs/vyhledavace/uzemi/574562-velka-jesenice. [cit. 2025-10-26].

20. Ministerstvo pro místní rozvoj ČR. *Strategie regionálního rozvoje České republiky 2021+*. Online. 2020c. Dostupné z: https://mmr.gov.cz/cs/microsites/uzemni-dimenze/regionalni-rozvoj/strategie-regionalniho-rozvoje-cr-2021. [cit. 2025-10-26].
21. Ministerstvo spravedlnosti ČR. *Insolvenční rejstřík*. Online. ©2025. Dostupné z: https://isir.justice.cz/isir/common/index.do. [cit. 2025-10-26].
22. Místní akční skupina Mezi Úpou a Metují, z. s. *Strategie na období 2021-2027*. Online. 2020. Dostupné z: https://www.masmum.cz/strategie-2021-2027/. [cit. 2025-10-26].
23. Národní památkový ústav. Online. © 2025. Dostupné z: https://www.npu.cz/cs. [cit. 2025-10-26].
24. Obec Velká Jesenice. *Historie*. Online. © 2025a. Dostupné z: https://velkajesenice.cz/historie/. [cit. 2025-10-26].
25. Obec Velká Jesenice. *Plán rozvoje sportu Velká Jesenice 2018-2023*. Online. 2017. Dostupné z: https://velkajesenice.cz/formular/Pl%C3%A1n%20rozvoje%20sportu%20Velk%C3%A1%20Jesenice_60b9095815cb3.pdf. [cit. 2025-10-26].
26. Obec Velká Jesenice. *Povodňový plán obce Velká Jesenice*. Online. 2013. Dostupné z: https://kralovehradecky.dppcr.cz/web_574562/. [cit. 2025-10-26].
27. Obec Velká Jesenice. *Schválený rozpočet obce Velká Jesenice na rok 2025*. Online. 2024. Dostupné z: https://velkajesenice.cz/prilohy/2313/20241203_rozp2025_schvaleny_67505b50554c8.pdf. [cit. 2025-10-26].
28. Obec Velká Jesenice. *Spolky a sdružení*. Online. ©2025b. Dostupné z: https://velkajesenice.cz/spolky-a-sdruzeni/. [cit. 2025-10-26].
29. Obec Velká Jesenice. *Strategie rozvoje zeleně obec Velká Jesenice*. Online. 2019. Dostupné z: https://velkajesenice.cz/formular/Velk%C3%A1%20Jesenice%20Strategie%20rozvoje%20zelen%C4%9B_60b9093e9691e.pdf. [cit. 2025-10-26].
30. Obec Velká Jesenice. *Územní plán*. Online. 2023. Dostupné z: https://velkajesenice.cz/uzemni-plan/#obsah. [cit. 2025-10-26].
31. Parlament České republiky, Poslanecká sněmovna. *Symboly – Velká Jesenice*. Online. © 2025. Dostupné z: https://rekos.psp.cz/detail-symbolu/id/3230. [cit. 2025-10-26].
32. Policie ČR. *OOP Česká Skalice*. Online. © 2025. Dostupné z: https://policie.gov.cz/clanek/oop-ceska-skalice-ceska-skalice-kontakty.aspx. [cit. 2025-10-27].
33. Seznam.cz, a.s. *Obec Velká Jesenice*. Online. 2023. Dostupné z: https://mapy.com/cs/letecka?q=obec%20velk%C3%A1%20jesenice&source=muni&id=2529&ds=2&x=16.0389441&y=50.3590055&z=13. [cit. 2025-10-26].
34. UHLÍŘ, Václav. *Stavba velkojesenického kostela asi v r. 1820.* Online. 1820. Dostupné z: https://velkajesenice.cz/formular/Historie%20kostela_60ad639b8f221.pdf. [cit. 2025-10-26].
35. Základní škola Velká Jesenice. Online. © 2012. Dostupné z: https://www.zsvelkajesenice.cz/. [cit. 2025-10-26].
36. Zdravotnická záchranná služba. *Jaroměř*. Online. © 2025. Dostupné z: https://www.zzskhk.cz/jaromer/. [cit. 2025-10-27].
37. ZELENÝ, Jaroslav. *Rozhovor se starostou obce Velká Jesenice*. Velká Jesenice, 1. srpna 2025.

Přílohy

Příloha A: Dotazník k Plánu rozvoje obce Velká Jesenice 79
Příloha B: Zásobník projektových záměrů 84

Příloha A: Dotazník k Plánu rozvoje obce Velká Jesenice

Dotazník k Plánu rozvoje obce Velká Jesenice

(2026-2031)

Vážení spoluobčané, tímto Vás srdečně žádáme o vyplnění níže uvedeného dotazníku pro účely stanovení priorit v Plánu rozvoje obce Velká Jesenice pro období 2026-2031

Dotazník je zcela anonymní a jeho vyplňování Vám zabere maximálně 10 minut

Za vyplnění předem děkujeme

Jak se Vám v obci žije?

- ☐ Velmi dobře
- ☐ Spíše dobře
- ☐ Ani dobře ani špatně
- ☐ Spíše špatně
- ☐ Velmi špatně

Co se Vám na obci nejvíce líbí? (zatrhněte maximálně 3 možnosti)

- ☐ Blízkost přírody
- ☐ Dobrá dopravní dostupnost
- ☐ Dobré mezilidské vztahy
- ☐ Dostupnost pracovních příležitostí
- ☐ Klidný život
- ☐ Kulturní a společenské vyžití
- ☐ Příznivé životní prostředí
- ☐ Sportovní vyžití
- ☐ Vzhled obce
- ☐ Jiné:

……

……

……

Co se Vám na obci nelíbí? (zatrhněte maximálně 3 možnosti)

- ☐ Fungování obecní samosprávy
- ☐ Málo kvalitní životní prostředí
- ☐ Moc turistického ruchu v letním období
- ☐ Nedostatečná bytová výstavba
- ☐ Nedostatečný kulturní a společenský život
- ☐ Nedostatek či špatná dostupnost obchodů a služeb
- ☐ Nedostatek pracovních příležitostí
- ☐ Nepořádek v obci
- ☐ Nevyhovující veřejná doprava
- ☐ Nezájem lidí o obec
- ☐ Špatné podmínky pro podnikání
- ☐ Špatné mezilidské vztahy
- ☐ Jiné:

……

……

……

Jaké služby Vám v obci nejvíce chybí?

……

……

……

Pokuste se zhodnotit obec z hlediska níže uvedených podmínek

(v každém řádku zakroužkujte číslici, která odpovídá míře Vaší spokojenosti):

		Velmi spokojen	Spíše spokojen	Spíše nespokojen	Velmi nespokojen	Je mi to lhostejné
1	Bydlení	1	2	3	4	5
2	Veřejná doprava	1	2	3	4	5
3	Kultura a společenský život	1	2	3	4	5
4	Sportovní vyžití	1	2	3	4	5
5	Životní prostředí	1	2	3	4	5
6	Péče obce o své prostředí	1	2	3	4	5
7	Podmínky pro podnikání	1	2	3	4	5
8	Rozvoj obce	1	2	3	4	5
9	Informovanost o dění v obci	1	2	3	4	5

Mezilidské vztahy v obci považujete za:

- ☐ Velmi dobré
- ☐ Docela dobré
- ☐ Ne moc dobré
- ☐ Špatné
- ☐ Nedovedu posoudit

Myslíte si, že obyvatelé obce mají dostatek příležitostí ke vzájemným společenským kontaktům?

- ☐ Rozhodně ano
- ☐ Spíše ano
- ☐ Spíše ne
- ☐ Rozhodně ne
- ☐ Nedovedu posoudit

Jaké komunikační kanály Vám nejvíce vyhovují?

- ☐ Místní rozhlas
- ☐ SMS
- ☐ Webové stránky obce
- ☐ E-mail
- ☐ Zpravodaj obcí Metuje
- ☐ Jiné: ……

Jak často sledujete informace o dění v obci na webových stránkách?

- ☐ Pravidelně (minimálně 1x týdně)
- ☐ Občas (cca 1x za měsíc)
- ☐ Nesleduji
- ☐ Nemám internet

Jste ochoten(a) udělat něco pro rozvoj své obce?

- ☐ Rozhodně ano
- ☐ Spíše ano
- ☐ Spíše ne
- ☐ Rozhodně ne
- ☐ Nedovedu posoudit

Pokud ano, jak se můžete zapojit?

……

……

……

Představte si, že můžete rozhodnout o využití obecních finančních prostředků. Na co byste je přednostně využil(a)? (zatrhněte maximálně 3 možnosti)

- ☐ Zlepšení podmínek pro podnikání
- ☐ Podpora bytové výstavby
- ☐ Častější spoje veřejné dopravy
- ☐ Zřízení dalších provozoven obchodu a služeb v obci
- ☐ Rekonstrukce místních komunikací
- ☐ Dobudování technické infrastruktury
- ☐ Podpora kulturních, společenských a sportovních aktivit
- ☐ Péče o veřejnou zeleň a prostředí v obci
- ☐ Opravy památek v obci
- ☐ Podpora turistického zázemí a atraktivity obce
- ☐ Jiné:

……

……

……

Jaké je Vaše pohlaví?

- ☐ Muž
- ☐ Žena

Jaký je Váš věk?

- ☐ Do 18 let
- ☐ 19-29 let
- ☐ 30-49 let
- ☐ 50-64 let
- ☐ 65 let a více

V jaké části obce žijete?

- ☐ Velká Jesenice
- ☐ Veselice
- ☐ Volovka

Jaké je Vaše nejvyšší dosažené vzdělání?

- ☐ Základní
- ☐ Střední odborné
- ☐ Střední odborné s maturitou
- ☐ Vyšší odborné
- ☐ Vysokoškolské

Jak dlouho v obci žijete?

- ☐ do 1 roku
- ☐ 1-5 let
- ☐ 6-10 let
- ☐ 11-20 let
- ☐ 21-30 let
- ☐ 31 let a více

Jaký je typ Vaší domácnosti?

- ☐ Domácnost bez dětí
- ☐ Domácnost s nezaopatřenými dětmi (do 18 let)
- ☐ Jiné:

……

……

……

Máte nějaké další náměty, připomínky, komentáře?

……

……

……

……

……

……

……

Měli byste zájem aktivně se podílet na tvorbě Plánu rozvoje obce Velká Jesenice?

- ☐ Ano
- ☐ Ne

Můžete být členy pracovní skupiny, jejímž úkolem bude zhodnocení výsledků analytické a strategické části (doplnění, korekce), diskuse nad klíčovými oblastmi rozvoje a SWOT analýzou, prioritizace aktivit pro akční plán. Pokud máte zájem být členy pracovní skupiny, sdělte, prosím, tuto skutečnosti představitelům obce, kteří Vám podají bližší informace.

Děkujeme za Váš čas při vyplnění dotazníku

Obec Velká Jesenice

.

Příloha B: Zásobník projektových záměrů

Klíčová oblast rozvoje	Název	Žadatel	Role obce	Zdůvodnění a přínos pro rozvoj obce	Předpokládané náklady	Předpokládané zdroje financování	Předpokládané období realizace projektu	Vazba na klíčové oblasti rozvoje
INFRASTRUKTURA	Zřídit veřejná parkovací místa	Obec Velká Jesenice	Realizační	Rozvoj prvků infrastruktury pro potřeby parkování automobilů	V řádu statisíců Kč	MMR, KHK, vlastní prostředky	2028	1
	Zrekonstruovat místní komunikace a chodníky	Obec Velká Jesenice	Realizační	Rozvoj dopravní infrastruktury na území obce	V řádu jednotek milionů Kč	SFDI, MMR, KHK, MAS MUM, vlastní prostředky	Průběžně po celé programové období	1
	Usilovat o větší bezpečnost silničního provozu	Obec Velká Jesenice	Realizační	Zvýšení bezpečnosti silniční provozu	V řádu statisíců až milionů Kč	SFDI, MMR, KHK, MAS MUM, vlastní prostředky	Průběžně po celé programové období	1
	Vystavět hasičskou zbrojnici	Obec Velká Jesenice	Realizační	Zlepšení občanské vybavenosti	Cca 25 milionů Kč	MV (GŘ HZS ČR), KHK, vlastní prostředky	2031	1
	Zrekonstruovat bytový dům čp. 102	Obec Velká Jesenice	Realizační	Zlepšení stavu majetku obce	V řádu jednotek milionů Kč	Vlastní prostředky	2030	1
	Vybudovat náves ve Velké Jesenici	Obec Velká Jesenice	Realizační	Rozvoj infrastruktury na území obce	V řádu jednotek milionů Kč	MMR, KHK, vlastní prostředky	2027	1
	Zajistit plochy a vybudovat infrastrukturu pro novou bytovou výstavbu	Obec Velká Jesenice	Realizační	Dostupné stavební pozemky s přivedenými sítěmi technické infrastruktury	V řádu jednotek milionů Kč	MMR, KHK, vlastní prostředky	Průběžně po celé programové období	1

Klíčová oblast rozvoje	Název	Žadatel	Role obce	Zdůvodnění a přínos pro rozvoj obce	Předpokládané náklady	Předpokládané zdroje financování	Předpokládané období realizace projektu	Vazba na klíčové oblasti rozvoje
INFRASTRUKTURA	Podporovat podnikatelské aktivity pro zajištění základních potřeb v obci	Podnikatelský subjekt	Podpůrná	Udržení, nebo zlepšení poskytovaných služeb v obci	V řádu statisíců Kč	EU, MMR, prostředky žadatele	Průběžně po celé programové období	1

Klíčová oblast rozvoje	Název	Žadatel	Role obce	Zdůvodnění a přínos pro rozvoj obce	Předpokládané náklady	Předpokládané zdroje financování	Předpokládané období realizace projektu	Vazba na klíčové oblasti rozvoje
ŽIVOTNÍ PROSTŘEDÍ	Revitalizovat vodní plochy uvnitř obce	Obec Velká Jesenice	Realizační	Zlepšení stavu přírodních ploch na území obce	V řádu jednotek milionů Kč	EU, KHK, vlastní prostředky	Průběžně, dokud nebude aktivita zrealizována	2
	Podporovat protipovodňová opatření	Obec Velká Jesenice	Realizační	Zadržování vody v krajině, zabránění eroze, minimalizace následků povodní	V řádu jednotek milionů Kč	EU, KHK, vlastní prostředky	Průběžně po celé programové období	2
	Realizovat opatření související se zadržováním vody v krajině	Obec Velká Jesenice	Realizační, iniciační	Zadržování vody v krajině, zabránění eroze	V řádu jednotek milionů Kč	EU, KHK, vlastní prostředky	Průběžně po celé programové období	2
	Revitalizovat zeleň v intravilánu i extravilánu obce	Obec Velká Jesenice	Realizační	Zintenzivnění údržby zeleně na území obce	V řádu desítek tisíc Kč	Vlastní prostředky	Průběžně po celé programové období	2
	Vybudovat sběrný dvůr	Obec Velká Jesenice	Realizační	Zlepšení nákladní s odpady a jejich třídění	V řádu jednotek milionů Kč	EU, KHK, vlastní prostředky	2028	1, 2
	Zajistit pořádek okolo nádob na odpad	Obec Velká Jesenice	Realizační	Zlepšení vzhledu obce	Zanedbatelné	Vlastní prostředky	Průběžně po celé programové období	2
	Zajistit více nádob na použitá drobná elektrozařízení	Obec Velká Jesenice	Realizační	Zlepšení ekologického chování obyvatel a vlivu na životní prostředí	Dle druhu nádoby na elektroodpad a dohody se svozovou společností	Vlastní prostředky	2028 a dále	2
	Vybudovat vodovod a kanalizaci pro splaškové vody v místních částech Volovka, Veselice a na Novém Dvoře	Obec Velká Jesenice	Realizační	Vyřešení problematiky zásobování místních částí vodou a likvidace odpadních vod	V řádu desítek milionů Kč	MZe, KHK, vlastní prostředky	Průběžně po celé programové období	1, 2

Klíčová oblast rozvoje	Název	Žadatel	Role obce	Zdůvodnění a přínos pro rozvoj obce	Předpokládané náklady	Předpokládané zdroje financování	Předpokládané období realizace projektu	Vazba na klíčové oblasti rozvoje
VOLNÝ ČAS A PAMÁTKY	Vybudovat víceúčelové sportoviště	Obec Velká Jesenice	Realizační	Nárůst dostupné infrastruktury pro volnočasové aktivity	V řádu jednotek milionů Kč	MMR, KHK, vlastní prostředky	2026	1, 3
	Upravit dětská hřiště a rozšířit je o herní prvky	Obec Velká Jesenice	Realizační	Zlepšení infrastruktury pro děti v MŠ a ZŠ a zvýšení variability dostupných volnočasových aktivit	Do 200 tis. Kč	EU, MMR, KHK, vlastní prostředky	Průběžně po celé programové období	1, 3
	Zrekonstruovat zázemí pro venkovní sportoviště	Obec Velká Jesenice	Realizační	Zvýšení variability dostupných volnočasových možností	V řádu stovek tisíc Kč	MMR, KHK, vlastní prostředky	2027	1, 3
	Podporovat konání sportovních a kulturních akcí	Obec Velká Jesenice	Podpůrná, realizační	Podpora spolkového života v obci	V řádu desítek až stovek tisíc Kč	Vlastní prostředky, prostředky spolků	Průběžně po celé programové období	3
	Usilovat o dobudování cyklostezky	Svazek obcí Kladská stezka	Iniciační	Rozvoj dopravní infrastruktury a cestovního ruchu na území obce	V řádu desítek milionů Kč	EU, SFDI, KHK	Průběžně po celé programové období	3
	Opravit sousoší a pomníky	Obec Velká Jesenice	Realizační	Zlepšení stavu památek v obci	V řádu jednotek milionů Kč	MMR, KHK, vlastní prostředky	Průběžně po celé programové období	3
	Opravit hřbitovní zeď a márnici	Obec Velká Jesenice, Římskokatolická farnost Česká Skalice	Realizační, iniciační	Zlepšení stavu památek v obci	V řádu milionů Kč	SZIF, MMR, KHK, vlastní prostředky	2030	3